

令和 4 年度 第 4 回

立木公売

日 時 令和4年 9月 27日 (火)

入札開始 午後 1 時 30分

締 切 午後 1 時 35分

場 所 会津森林管理署 入札室

本物件は、持続可能な森林経営が営まれ、伐採に当たって森林に関する法令に照らし手続きが適切になされた森林の立木である。

会 津 森 林 管 理 署

〒965-8550 会津若松市追手町 5番 22号

TEL 0242 (27) 3270 ・FAX 0242 (27) 3272

公 売 公 告

令和4年8月31日
分任契約担当官
会津森林管理署長 中島 勇雄

下記のとおり立木の一般競争入札を実施します。販売物件明細書及び国有林野事業林産物売買契約約款を参照し現物熟覧のうえ、国有林野の産物売払規程（昭和25年5月17日農林省告示第132号）及び関東森林管理局署等競争契約入札心得を厳守し入札して下さい。

記

- 1 入札及び開札の日時
令和4年9月27日（火）
入札開始 13時30分
締切 13時35分

締切後即時開札

- 2 入札及び開札の場所
会津森林管理署 入札室

- 3 郵便入札
認めます。

(1) 送付場所 〒965-8550

福島県会津若松市追手町5-22 会津森林管理署

(2) 到着期限 9月26日（月） 17時00分必着。

*上記の期限以後、到着したものは、無効とします。

(3) その他留意事項

封筒を二重にして内封筒に入札書を入れ、外封筒には「立木公売入札書在中」と朱書し、書留または配達証明でお送り下さい。

なお、入札書の日付は令和4年9月27日として下さい。

- 4 入札物件

(1) 次の事項については、別添「販売物件明細書」のとおりです。

ア 売払番号

イ 物件所在地

ウ 伐採種（皆伐・主伐）

エ 国有林・分収造林・分収育林・官行造林の区分

オ 搬出期間

カ 樹種・数量・収穫面積

(2) 物件毎の特約事項・入札条件等については、別添「特約事項」を参照して下さい。

5 入札参加者の資格

令和2年度から令和6年度の林産物の売払いに係る「一般競争参加資格確認通知書(林産物の売払)」の交付を各森林管理局長より受けている者に限ります。

但し、次の事項に該当する者は参加することが出来ません。

(1) 予算決算及び会計令第70条に該当する者。

(2) 予算決算及び会計令第71条に該当する者。

(3) 関東森林管理局長から一般競争参加資格を停止されている者。

6 入札保証金

免除します。

但し、落札者が契約を結ばないときは、入札金額の100分の5に相当する違約金を徴収します。なおこの場合、競争参加資格の取り消し、又は付与しないことがあります。

7 契約保証金

免除します。

8 入札金額及び消費税

(1) 入札金額は消費税抜きの金額を記入して下さい。誤って消費税を加算した金額を記入した場合でも入札は有効とし、入札後には誤りの訂正及び取消は認めないので注意願います。

(2) 入札書に記載された金額に消費税相当額10%を加算した金額(円未満の端数切捨て)をもって落札金額及び契約金額とします。

なお、契約締結以後、当該契約において特に契約書等で金額が明示されているものを除き、当該契約に係る違約金、延滞金、率で表わされるものについては、全て消費税額が加算された総契約額が対象となります。

9 入札における留意事項

(1) 代理人の入札への参加

ア 委任状の提出

競争参加有資格者本人が入札当日出席せず代理人が入札に参加する場合は、「委任状」(別紙1-1)の提出が必要となり、委任状の提出のない者は入札に参加することはできません。

なお、年間を通じて代理人に委任する場合は、当該年度を有効とする「委任

状」(別紙1-2)を提出すれば、入札の都度委任状を提出する必要はありません。

イ 入札書

「入札書」(別紙2)のとおり、入札者の住所、商号又は名称、代表者氏名を記入するとともに代理人氏名の記入が必要となります。

なお、この場合には入札者の代表者印は不要です。

(2) 無効の入札

次の各号の一に該当する入札は無効とします。

ア 競争に参加する資格を有しない者のした入札

イ 委任状を持参しない代理人のした入札

ウ 所定の入札保証金の納付又は入札保証金に代わる担保の提供をしない者のした入札

エ 記名を欠く入札

オ 金額を訂正した入札

カ 誤字、脱字等により意思表示が不明瞭である入札

キ 明らかに連合によると認められる入札

ク 同一事項の入札について同一人が2通以上なした入札又は入札者若しくはその代理人が他の入札者の代理をした入札

ケ 入札時刻に遅れてした入札

コ 暴力団排除に関する誓約事項(別紙3)について、虚偽又はこれに反する行為が認められた入札

サ その他入札に関する条件に違反した入札

(3) 落札者の決定

ア 開札は、指定した場所及び日時に、入札者の面前で行い、予定価格以上で最高の価格を持って入札した者を落札者とします。ただし、落札となるべき入札をした者が2名以上のときは、直ちに「くじ」で落札者を決定します。

イ 落札宣言後は、錯誤等を理由に入札無効の申し出があっても、受理しません。また、どのような事由があっても落札を無効にすることはできません。

10 契約の成立及び締結期限

(1) 契約の締結は、契約書の作成を必要とし、双方記名押印した時に成立とします。

(2) 契約の締結期限は令和4年9月30日(金)までとします。

11 代金の納付期限

代金の納付期限は、契約締結日から起算して20日以内とします。

12 代金の延納

(1) 1件の売払契約代金が150万円以上の物件において、国の所有に属する物品

の売払代金の納付に関する法律（昭和24年法律第176号）の定めるところにより認めます。（年利0.59%）

延納利息代金の計算方法は以下のとおりです。

延納利息代金＝（契約代金×延納期間×延納利率）÷365日

ただし、分収林契約者の持分に係る代金については、延納は認めません。

- (2) 延納担保の提供期限は契約締結日から起算して20日以内とします。
- (3) 延納期限は、1,000m³未満は6ヶ月以内、1,000m³以上は10ヶ月以内とします。

1.3 物件の引渡

- (1) 物件の引渡期限は、国有林野の産物売払規程第34条第1項及び国有林野事業林産物売買契約約款第7条第1項に基づき、代金の全部又は代金延納担保の提供があった日から15日以内とします。
- (2) 物件の引渡は、買受人立会による引渡しをしないことについての買受人の同意を得られる場合には、国有林野の産物売払規程第34条第3項第2号及び国有林野事業林産物売買契約約款第7条3項に基づき、みなし引渡を特約することも可能です。この場合、代金の全部の納入のあったとき、または代金延納担保の提供があった時に引渡しがあったものとみなします。金融機関の発行する領収書等を会津森林管理署へ必ず提示してから搬出して下さい。
- (3) 引渡を受けた時は、国有林野の産物売払規程第35条に基づき、引渡領収書を会津森林管理署長に提出して下さい。

1.4 各規程等の閲覧場所

- (1) 販売物件明細書、契約書案
 - ア 販売物件明細書：会津森林管理署又は会津森林管理署ホームページで閲覧して下さい。
 - イ 契約書（案）：会津森林管理署で閲覧して下さい。
会津森林管理署のホームページアドレス
<http://www.rinya.maff.go.jp/kanto/aizu/index.html>
- (2) 各規程等
 - ア 国有林野事業林産物売買契約約款
 - イ 国有林野の産物売払規程
 - ウ 関東森林管理局署等競争契約入札心得
 - エ 各種様式（別紙1：委任状、別紙2：入札書）
上記ア～エは関東森林管理局のホームページにて閲覧できます。
関東局ホーム>公売・入札情報>林産物の売払情報
ホームページを閲覧できない方は、会津森林管理署業務グループ（経営担当）へお問い合わせ下さい。

関東森林管理局のホームページアドレス

<http://www.rinya.maff.go.jp/kanto/welcome/index.html>

15 その他留意事項

- (1) 入札参加者は、入札書の提出をもって「暴力団排除に関する誓約事項」（別紙3）に同意したものとします。
- (2) 本物件は、売買契約書において「持続可能な森林経営が営まれ、伐採に当たって森林に関する法令に照らし手続きが適正になされた森林の立木である」ことを証明します。なお、この記載内容をもって木質バイオマス証明となります。
- (3) 発電用バイオマス証明に関しては、買受人自らが本売買契約書の写しを添付し、任意様式により証明して下さい。
- (4) 本物件は、「福島県民有林の伐採木の搬出に関する指針について」（平成26年12月17日付け福島県農林水産部部長通知）に準拠し、事前に空間放射線量率の測定を実施し0.50 μ Sv/h以下であること、また、0.50 μ Sv/h超の場合は、樹皮の放射線物質濃度が6,400Bq/kg以下であることを確認しています。なお物件毎の測定結果は、別紙4に示すとおりです。

16 お問い合わせ

不明の点は、下記までお問い合わせ下さい。

〈問合せ先〉

会津森林管理署 業務グループ（経営担当）

電話番号 0242-27-3270 FAX 番号 0242-27-3272

お知らせ

農林水産省の発注事務に関する綱紀保持を目的として、農林水産省綱紀保持規程（平成19年農林水産省訓令第22号）が制定されました。この規程に基づき、第三者から不当な働きかけを受けた場合は、その事実をホームページで公表するなどの綱紀保持対策を実施しています。

詳しくは、当ホームページの「発注者綱紀保持対策に関する情報等」をご覧ください。

<http://www.rinya.maff.go.jp/kanto/apply/publicsale/koukihoji/index.html>

委 任 状 (例)

代理人氏名

上記の者を私の代理人と定め、下記権限を委任します。

記

- 1 入札年月日 令和 年 月 日
- 2 件 名
- 3 入札に関する一切の件

令和 年 月 日

住 所

商号又は名称
代表者氏名

担当官
長

殿

注意：代理人が入札を行う場合は、必ず委任状を提出して下さい。

なお、当該年度を有効とする年間委任状（別紙 1 - 2）を提出し、その代理人に入札させる場合は、本委任状を提出する必要はありません。

ただし、その場合、各署等に委任状の提出が必要となります。

委 任 状 (例)

私は、都合により〇〇 〇〇を代理人と定め、下記の権限を委任します。

委 任 事 項

- 1 入札に関する一切の件
- 2 見積もりに関する事項
- 3
- 4 委任期間
令和 年 月 日から令和 年 月 日

令和 年 月 日

住 所

商号又は名称
代表者氏名

担当官
長

殿

入札書

入札番号 第 号

億	千万	百万	十万	万	千	百	十	円

ただし、上記金額は消費税相当額を除いた金額であるので、契約額は上記金額に消費税相当額を加算した金額となること及び関東森林管理局署等競争契約入札心得を承知のうえ、入札します。

令和 年 月 日

分任契約担当官

森林管理(署・支署・事務所)長 殿

(入札者)

住 所

商号又は名称

代表者氏名

(代理人)

氏 名

(注意事項)

金額は、円単位とし、アラビア数字を持って明記すること。

代理人による入札の場合は、「住所」、「商号又は名称」及び代理人の「記名」を行うこと。

暴力団排除に関する誓約事項

当社（個人である場合は私、団体である場合は当団体）は、下記1及び2のいずれにも該当せず、また、将来においても該当しないことを誓約します。

この誓約が虚偽であり、又はこの誓約に反したことにより、当方が不利益を被ることとなっても、異議は一切申し立てません。

また、貴署の求めに応じ、当方の役員名簿（有価証券報告書に記載のもの。ただし、有価証券報告書を作成していない場合は、役職名、氏名及び生年月日の一覧表）を警察に提供することについて同意します。

記

1 契約の相手方として不適当な者

- (1) 法人等（個人、法人又は団体をいう。）の役員等（個人である場合はその者、法人である場合は役員又は支店若しくは営業所（常時契約を締結する事務所をいう。）の代表者、団体である場合は代表者、理事等、その他経営に実質的に関与している者をいう。以下同じ。）が、暴力団（暴力団員による不当な行為の防止等に関する法律（平成3年法律第77号）第2条第2号に規定する暴力団をいう。以下同じ。）又は暴力団員（同法第2条第6号に規定する暴力団員をいう。以下同じ。）であるとき
- (2) 役員等が、自己、自社若しくは第三者の不正の利益を図る目的、又は第三者に損害を加える目的をもって、暴力団又は暴力団員を利用するなどしているとき
- (3) 役員等が、暴力団又は暴力団員に対して、資金等を供給し、又は便宜を供与するなど直接的あるいは積極的に暴力団の維持、運営に協力し、若しくは関与しているとき
- (4) 役員等が、暴力団又は暴力団員であることを知りながらこれを不当に利用するなどしているとき
- (5) 役員等が、暴力団又は暴力団員と社会的に非難されるべき関係を有しているとき

2 契約の相手方として不適当な行為をする者

- (1) 暴力的な要求行為を行う者
- (2) 法的な責任を超えた不当な要求行為を行う者
- (3) 取引に関して脅迫的な言動をし、又は暴力を用いる行為を行う者
- (4) 偽計又は威力を用いて契約担当官等の業務を妨害する行為を行う者
- (5) その他前各号に準ずる行為を行う者

上記事項について、入札書の提出をもって誓約します。

物件毎の空間放射線率

物件番号	① 空間線量率 (μ Sv/h)	② 樹皮の放射性 物質濃度 (Bq/kg)	③ 測定日	備 考
1	0.10	—	R3.9.28	5 林班ろ小班 1.11 ha 測定点数 2 点 (空間線量率)
2	0.10	—	R3.10.8	14 林班う 1 小班 1.90 ha 測定点数 2 点 (空間線量率)
3	0.09	—	R3.11.1	375 林班わ 1 小班 1.35 ha 測定点数 3 点 (空間線量率)
3	0.10	—	R3.10.25	375 林班そ小班 1.70 ha 測定点数 3 点 (空間線量率)
3	0.10	—	R3.10.28	375 林班つ小班 2.36 ha 測定点数 4 点 (空間線量率)
4	0.09	—	R3.11.11	508 林班ま 2 小班 0.58 ha 測定点数 2 点 (空間線量率)
4	0.09	—	R3.11.11	508 林班ま 3 小班 0.54 ha 測定点数 2 点 (空間線量率)
4	0.09	—	R3.11.11	508 林班け小班 1.99 ha 測定点数 2 点 (空間線量率)
4	0.09	—	R3.11.11	508 林班ふ 1 小班 2.12 ha 測定点数 3 点 (空間線量率)
4	0.09	—	R3.11.11	508 林班ふ 2 小班 0.58 ha 測定点数 2 点 (空間線量率)
4	0.08	—	R3.11.11	508 林班ふ 3 小班 0.08 ha 測定点数 2 点 (空間線量率)
4	0.09	—	R3.11.11	508 林班ふ 4 小班 1.25 ha 測定点数 2 点 (空間線量率)
5	0.12	—	R3.11.4	517 林班た 1 小班 0.55 ha 測定点数 2 点 (空間線量率)
5	0.12	—	R3.11.4	517 林班た 2 小班 0.34 ha 測定点数 2 点 (空間線量率)
5	0.12	—	R3.10.28	517 林班れ小班 0.87 ha 測定点数 2 点 (空間線量率)
5	0.11	—	R3.10.28	519 林班く小班 1.83 ha 測定点数 2 点 (空間線量率)

注 1) 空間放射線量率は、「福島県民有林の伐採木の搬出に関する指針について」に準拠し測定しています。

注 2) 樹皮の放射性物質濃度は、空間放射線量率が 0.5μ Sv/h 超の林分の場合のみ、抽出調査により測定しています。

物件番号	④ 空間線量率 (μ Sv/h)	⑤ 樹皮の放射性 物質濃度 (Bq/kg)	⑥ 測定日	備 考
5	0.12	—	R3.10.8	519 林班え小班 1.02 ha 測定点数 3 点 (空間線量率)
6	0.17	—	R3.9.6	517 林班の 1 小班 2.87 ha 測定点数 3 点 (空間線量率)
7	0.09	—	R3.10.6	610 林班そ小班 1.28 ha 測定点数 2 点 (空間線量率)
7	0.09	—	R3.10.6	610 林班な小班 0.44 ha 測定点数 2 点 (空間線量率)
7	0.09	—	R3.10.6	610 林班お 2 小班 0.28 ha 測定点数 2 点 (空間線量率)
8	0.14	—	R2.5.14	610 林班お 1 小班 1.59 ha 測定点数 2 点 (空間線量率)
8	0.10	—	R2.5.14	610 林班く小班 1.19 ha 測定点数 2 点 (空間線量率)
9	0.10	—	R3.6.8	628 林班き 2 小班 3.96 ha 測定点数 5 点 (空間線量率)
10	0.11	—	R3.10.6	566 林班た小班 0.73 ha 測定点数 3 点 (空間線量率)
10	0.12	—	R3.10.6	566 林班れ小班 0.06 ha 測定点数 2 点 (空間線量率)
11	0.10	—	H30.11.5	584 林班い 1 小班 0.96 ha 測定点数 3 点 (空間線量率)
11	0.10	—	R1.5.22	586 林班い小班 0.48 ha 測定点数 3 点 (空間線量率)
11	0.10	—	R3.10.18	595 林班わ小班 1.50 ha 測定点数 3 点 (空間線量率)
12	0.07	—	R3.5.13	14 林班に小班 13.89 ha 〔荒海官行造林〕 測定点数 14 点 (空間線量率)
12	0.07	—	R3.5.15	14 林班と小班 4.37 ha 〔荒海官行造林〕 測定点数 5 点 (空間線量率)

注 1) 空間放射線量率は、「福島県民有林の伐採木の搬出に関する指針について」に準拠し測定しています。

注 2) 樹皮の放射性物質濃度は、空間放射線量率が 0.5μ Sv/h 超の林分の場合のみ、抽出調査により測定しています。

入札物件一覧表

物件番号	森林事務所	市町村	国有林	林小班	林齢(約)	保安林指定	樹種	面積	本数	材積(m ³)	伐採種	備考
1	湊	会津若松市一箕町	滝沢山	5ろ	78	無	スギ外	1.11	620	318.94	皆伐	部分林

2	湊	会津若松市湊町	背焙峠	14う1	59	有	スギ外	1.90	—	796.16	皆伐	
---	---	---------	-----	------	----	---	-----	------	---	--------	----	--

3	小野川(檜原)	北塩原村	三ノ森	375わ1	67	有	スギ	1.35	—	1,117.50	皆伐	
				375そ	66	有	スギ外	1.70	—	1,150.92	皆伐	
				375つ	68	有	スギ外	2.36	—	846.29	皆伐	
計								5.41	—	3,114.71		

4	坂下	柳津町	萬歳	508ま2	53	無	スギ外	0.58	—	263.88	皆伐	
				508ま3	54	無	スギ外	0.54	—	245.69	皆伐	
				508け	54	無	スギ外	1.99	—	898.57	皆伐	
				508ふ1	38	無	スギ	2.12	280	211.47	初回間伐	
				508ふ2	38	無	スギ	0.58	47	37.52	初回間伐	
				508ふ3	38	無	スギ	0.08	2	1.03	初回間伐	
				508ふ4	38	無	スギ外	1.25	59	41.24	初回間伐	
計								7.14	—	1,699.40		

5	坂下	会津美里町	大貝澤山	517た1	32	有	スギ	0.55	139	90.63	初回間伐	
				517た2	32	有	スギ	0.34	69	41.68	初回間伐	
				517れ	32	有	スギ	0.87	114	63.09	初回間伐	
			堂平	519く	33	有	スギ	1.83	277	189.60	初回間伐	
				519え	32	有	スギ	1.02	105	78.74	初回間伐	
計								4.61	704	463.74		

6	坂下	会津美里町	大貝澤山	517の1	55	無	スギ外	2.87	3,791	1,343.05	皆伐	部分林
---	----	-------	------	-------	----	---	-----	------	-------	----------	----	-----

7	坂下(川口)	金山町	大妻	610そ	62	有	スギ外	1.28	173	347.29	高齢級間伐	
				610な	65	有	スギ	0.44	75	85.77	高齢級間伐	
				610お2	90	有	スギ	0.28	26	63.80	高齢級間伐	
計								2.00	274	496.86		

8	坂下(川口)	金山町	大妻	610お1	44	有	スギ外	1.59	254	127.58	経常間伐	部分林
				610く	43	有	スギ	1.19	130	74.33	経常間伐	部分林
計								2.78	384	201.91		

9	坂下(川口)	金山町	台山外1	628き2	54	有	スギ外	3.96	3,487	1,512.51	皆伐	部分林
---	--------	-----	------	-------	----	---	-----	------	-------	----------	----	-----

10	昭和	昭和村	大佛	566た	58	有	スギ外	0.46	331	245.21	皆伐	
				566た	58	有	スギ、カラマツ外	0.73	105	83.85	高齢級間伐	
				566れ	76	有	スギ外	0.06	52	61.28	皆伐	
計								1.25	488	390.34		

物件 番号	森林 事務所	市町村	国有林	林小班	林齡 (約)	保安林 指定	樹種	面積	本数	材積(m ³)	伐採種	備考
11	昭和 (大芦)	昭和村	御前岳	584い1	72	有	スギ	0.96	158	118.01	複層伐	
				586い	60	有	スギ、カラマツ	0.48	46	52.45	高齢級間伐	
				595わ	56	有	カラマツ外	1.50	166	171.30	高齢級間伐	
計								2.94	370	341.76		

12	田島	南会津町	荒海官造	14に	63	無	カラマツ外	13.89	—	6,611.20	皆伐	官行造林
				14と	61	無	カラマツ外	4.37	—	1,801.62	皆伐	官行造林
計								18.26	—	8,412.82		

特約事項

1. 買受けた物件の対象木については、全て伐倒・搬出して下さい。特別な事情により立木を残す場合は、森林官等と協議下さい。契約対象外の立木は損傷の無いよう保護に努めて下さい。なお、販売区域外の周囲立木には原則として赤い 2 本の横線が標示しており、間伐の場合は伐採木の胸高にテープが巻かれているのでご留意下さい。
2. 作業開始前に「立木販売箇所の作業計画届」を、必ず管轄森林事務所に提出して下さい。作業計画届提出後に、森林官が買受者を現地に案内し区域確認を行うこととなります。また、作業時は労働安全衛生に十分配慮し、作業制限等遵守のうえ作業を実施してください。万が一、事故や災害が起きた場合は、速やかに管轄森林事務所、及び当署に連絡して下さい。
3. 物件の搬出については、搬出する車両が運搬区間を通行できることを確認の上入札して下さい。また、伐採搬出作業に当たっての国有林以外の民有地などの利用については、買受者において土地の使用承諾を得て下さい。
4. 伐採搬出作業に当たって、国有林及び民有林の境界に埋設してある「境界標」を損傷しないよう十分注意して下さい。万一、不注意により損傷した場合には買受人の負担で復元していただきます。
5. 末木枝条、残材等を沢や土場に放置しないで下さい。また、搬出路に水切り等の排水設備を整備し、泥水等が直接沢や公道に流れ込まないようにして下さい。
6. 搬出道作設等の理由により、契約対象外の立木を伐採する必要がある場合は、支障木の調査及び手続きに時間を要することから、予め余裕をもって管轄森林事務所に申し出て下さい。また、必ず支障木の代金納入が確認できる金融機関の発行する振込証書の写しを、森林管理署に提出のうえ作業に着手して下さい。
7. 森林作業道作設にあたっては別紙特記仕様書のとおりに従って下さい。
8. **12号物件は「官行造林」のため収益分収となります。**国の持分については、国の発行する納入告知書により納入し、官行造林契約者の持分については、契約代表者の金融機関の口座へ振込となります。なお、振込手数料は買受者の負担となります。
9. **1、6、8～9号物件は「部分林」のため収益分収となります。**国の持分については、国の発行する納入告知書により納入し、部分林契約者の持分については、契約代表者の口座へ振込となります。なお、振込手数料は買受者の負担となります。
10. **2～3、5、7～11号物件は保安林に指定されていますので、森林法の制限を受けます。**保安林内で搬出路や土場等を作設・利用する場合は、土地の形質変更及び立木の伐採について、県知事への申請が必要となりますので、買受者において許可申請をお願いします。申請する際は森林管理署の同意書も同時に提出する必要があるため、事前に森林管理署に同意申請して下さい。なお申請後に許可区域外での搬出路の作設は認められませんのでご注意下さい。
11. **7号物件の一部の地域(610そ林小班)は国定公園普通地域に指定されています。**伐採・搬出に当たって特段の制限はありませんが、県知事等から指示があった場合は、その指示に従って下さい。
12. **4号物件の一部の区域内(508ふ2林小班及び508ふ3林小班)は砂防指定地となっておりますので、砂防法の制限を受けます。**伐採及び搬出路等を作設・利用する場合は、**県知事への協議が必要となります**ので、買受者において申請をお願いします。なお、**手続きに1～2カ月程度要します**のでご承知おきください。

その他、現地案内時に説明する事項や、森林管理署長が指示する事項には従って下さい。

特記仕様書（森林作業道）

本特記仕様書は、「森林作業道作設指針」（平成22年11月17日付け22林整整第656号林野庁長官通知）に基づき、地形・地質、気象条件やこれまでの関東森林管理局管内における路網施工状況等を踏まえ定めたものである。

作設する路網は間伐等による木材の集材・搬出、主伐後の再造林等の森林整備に継続的に用いられる森林作業道であり、路体は堅固に締め固めた土構造を基本に、構造物は地形・地質等の条件からやむを得ない場合に限り設置することとし、本特記仕様書により作設する。

なお、本特記仕様書に指定していないものについては、森林作業道作設指針によることを基本とする。

第1 路網

1 配置

路網は、フォワーダ等車輛系林業機械（以下、林業機械等という）が安全に走行でき、かつ作業システムの効率性が効果的に発揮されるよう次の点に留意し配置する。

- ①地形・地質の安定している安全な個所を通過するよう配置する。
- ②地形に沿った屈曲線形となるよう配置する。
- ③排水を考慮した波形勾配となるよう配置する。
- ④急勾配区間とカーブの組合せは極力避けるよう配置する。
- ⑤S字カーブは連続して設けないようにし、カーブ間に直線部を設けるよう配置する。

2 幅員

幅員は、3m以下とする。ただし、林業機械等を用いた作業の安全性及び、作業性の確保に必要な区間に限って、0.5m程度の余裕を付加することができる。

3 勾配・排水

縦断勾配は、土質や使用する機械の能力等を考慮し、集材又は苗木等の運搬作業を行う林業機械等が、木材等を積載し安全に上り走行・下り走行ができる、勾配で計画する。

横断勾配は、原則として水平とするが、水平区間など危険のない場所で、横断勾配の谷側をわずかに低くする排水方法を採用する場合は、必要に応じて丸太等による路肩侵食保護工、盛土のり面の保護措置をとる。

特に、木材積載時の下り走行におけるブレーキの故障や、雨天や凍結時のスリップによる転落事故を防止するため、カーブの谷側を低くすることは避ける。

排水は、縦断勾配を緩やかな波状にすることにより、こまめな分散排水を行

うこととし、排水先は安定した尾根部や常水のある沢にする等して、路面に集まる雨水を安全、適切に処理するとともに次の点に留意する。

①カーブ区間に係る排水は、カーブ上部の入り口付近で行う。

②地下水の湧出又は地形的な条件による地表水の局所的な流入又は滞水がある場合には、これらを側溝又は横断排水施設等により排水する。

第2 施工

1 切土

切土高は、ヘアピンカーブの入口など局所的にやむを得ない場合を除き、1.5m程度以内とする。

切土のり面勾配は、直切りを標準とする。ただし、切土高が高くなる場合、または、土質に応じて6分（岩石の場合は3分）とする。

2 盛土

盛土については、地山に段切りして基盤をつくった上で、30cm程度の層ごとにバケット及び履帯を用いて十分に締め固める。

なお、緊密度の低い土砂の場合は、盛土・地山を区分せず、路体全体を概ね30cm程度の層ごとに締め固め、路体全体として十分な強度をもたせる。

盛土のり面勾配は、概ね1割とする。盛土高が2mを超える場合は、1割2分程度とする。

ヘアピンカーブの盛土箇所では、締め固めを繰り返し行ったり、構造物を設けるなどして、路体に十分な強度をもたせる。

盛土の土量が過不足する場合は、山側から谷側への横方向での土量調整だけでなく、前後の路床高の調整など縦方向での土量調整も行う。

3 簡易構造物等

構造物は、安全確保の観点や地形・地質等の制約から、やむを得ない場合にのみ設置する。その場合、転石等現地発生資材の活用を図りつつ、利用の頻度やコスト等を考慮して適切なものを選定する。

4 伐開

伐開は、作設箇所ごとにおける斜面の方向、風衝等を考慮し、必要最小限の幅とする。

第3 周辺環境への配慮

森林作業道は、人家、道路、鉄道その他重要な保全対象（以下、人家等という）又は水道の取水口が存在する場合は、その直上では極力作設しない。

事業実行中は、人家等に対し、土砂の流出、土石の転落及び伐倒木等の落下を防止するために必要な措置を講じる。

また、希少な野生生物の生息・生育情報を知ったときは、監督職員に報告し、指示を受ける。

第4 その他

1 表土、根株の扱い

根株やはぎ取り表土は、盛土のり面保護工として利用する。表土は心土と交互に概ね30cm毎の層毎にバケツ等で十分締め固めて盛土法面に固定する。根株は、表土や心土等とともに十分締め固めるとともに作業に支障のないように固定する。

根株の上に根株を幾つも重ねて積み上げることや、根株を丸ごと路体内に完全に埋設することは、締め固めが難しくなるので避ける。また、土質、根株の大きさ、集材方法、山腹傾斜等から、盛土のり面保護工に向かない場合は、安定した状態にして自然還元利用等を図る。

2 事業終了時において、洗掘を防ぐための水切りを登坂部分等に入れる。

現地案内について

令和4年9月27日施行の第4回立木資格付一般競争入札の現地案内を下記の日程により行いますので、ご希望の方は時間までにご参集下さい。

記

現地案内日程

売払番号	案内日時	集合場所	案内者
1~2	令和4年9月20日(火) 9時30分 集合	湊森林事務所	森林整備官(経営) 高柳 修延 090-9678-2431
3	令和4年9月8日(木) 9時30分 集合	北塩原村役場駐 車場	首席森林官 奥田 康弘 090-9678-2495
4	令和4年9月9日(金) 10時00分 集合	緑資源幹線林道 沿い(沼山トンネ ル付近)	主事 角川 美咲 090-4967-9986
5~6	令和4年9月12日(月) 10時00分 集合	八木沢公園駐車 場	主事 角川 美咲 090-4967-9986
7~8	令和4年9月13日(火) 10時00分 集合	道の駅「奥会津 かねやま」	主事 角川 美咲 090-4967-9986
9	令和4年9月2日(金) 13時00分 集合	会津横田駅	主事 角川 美咲 090-4967-9986
10~11	令和4年9月5日(月) 9時30分 集合	道の駅「からむ し織の里しょう わ」	首席森林官 栗城 武実 090-9678-2497
12	令和4年9月15日(木) 9時30分 集合	きとね(みなみあ いづ森と木の情 報・活動)テ-ゾ)	一般職員 東 知樹 090-4966-5488

現地案内等について、お尋ねの点がございましたら下記の連絡先にお問い合わせいたします。

連 絡 先

会津森林管理署	会津若松市追手町5-22 TEL 0242-27-3270
湊森林事務所	会津若松市湊町大字共和字西田面510 TEL 0242-93-2012
小野川森林事務所	耶麻郡北塩原村大字桧原字剣ヶ峯1093-496 TEL 0241-32-2242
坂下森林事務所	河沼都会津坂下町字小川原987-3 TEL 0242-83-3213
昭和森林事務所(仮事務所)	大沼郡昭和村大字喰丸字三島974 TEL 090-9678-2497
田島森林事務所	南会津郡下郷町大字弥五島字中原759-6 TEL 0241-67-2521

1～2号物件 現地案内集合場所



集合場所：湊森林事務所
福島県会津若松市湊町大字共和字西田面510
TEL: 0242(93)2012
令和4年9月20日(火) 9時30分集合

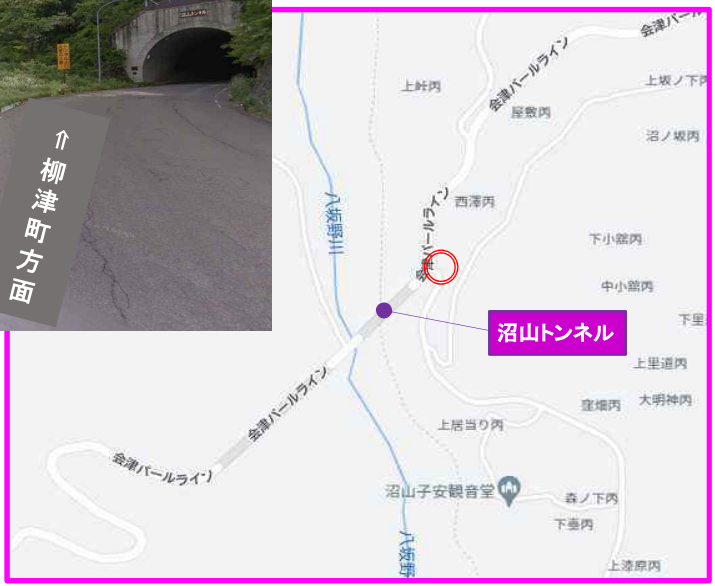


3号物件 現地案内集合場所

集合場所：北塩原村役場駐車場
福島県耶麻郡北塩原村姥ヶ作3151
令和4年9月8日(木) 9時30分集合



4号物件 現地案内集合場所



5~6号物件 現地案内集合場所

集合場所：八木沢公園駐車場
福島県大沼郡会津美里町八木沢南雨窪
令和4年9月12日(月) 10時00分集合



7~8号物件 現地案内集合場所



9号物件 現地案内集合場所



10～11号物件 現地案内集合場所



12号物件 現地案内集合場所



集合場所: きとね(みなみあいづ森と木の情報・活動ステーション)
福島県南会津郡南会津町田島宮本東33-1
令和4年9月15日(木) 9時30分集合



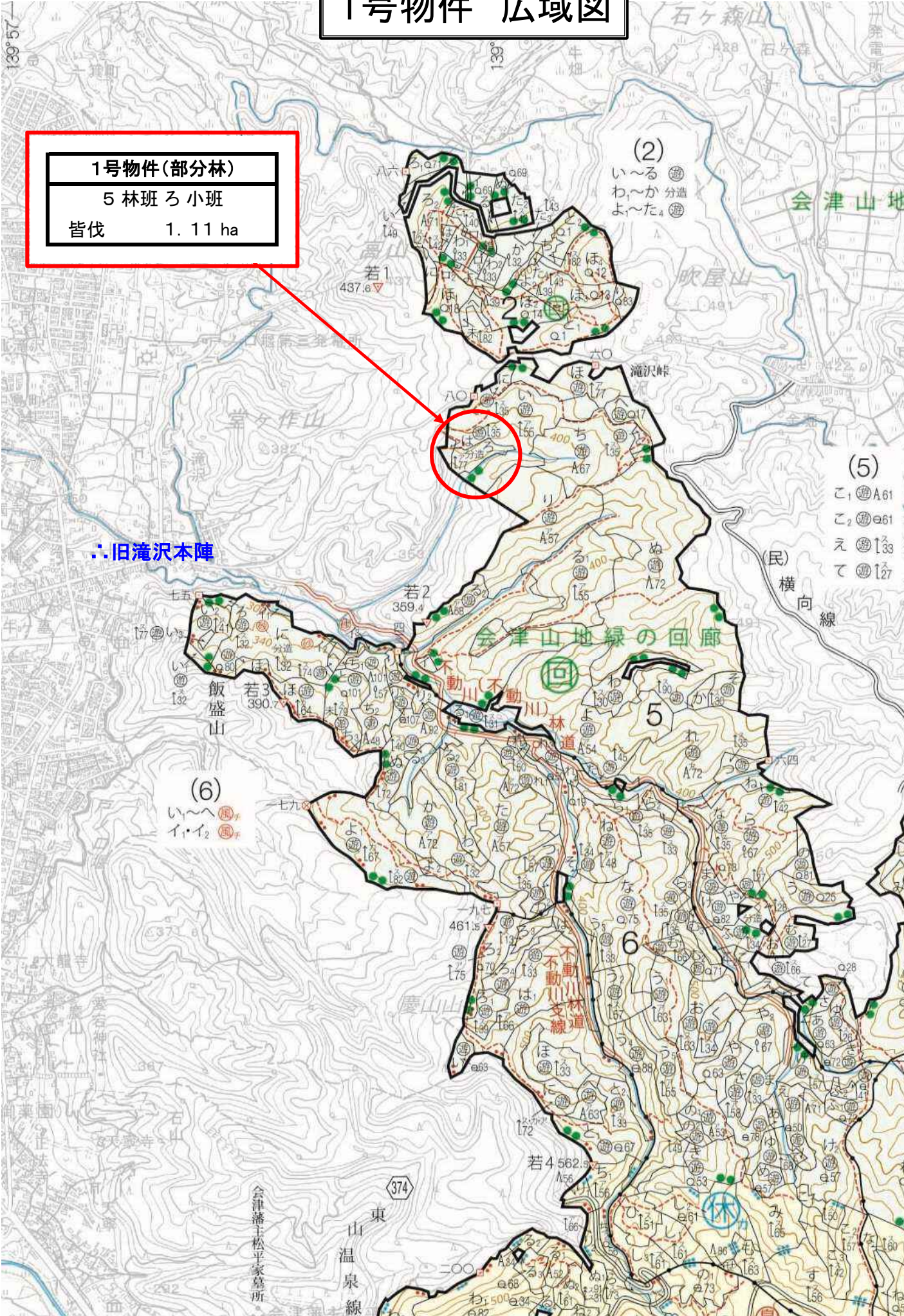
売払番号 1 号物件内訳書

1 物件所在地		3 面積		1.11 ha						
会津若松市一箕町大字八幡字滝沢山国有林		4 林令		約 78 年生						
5 林班 ろ小班 (部分林)		5 搬出期間		36 ヶ月						
2 伐採種 皆伐		6 空間線量		0.10 μ Sv/h						
樹種	種別	類別	本数(本)	材積(m ³)	主要樹種一般用材径級別内訳					
スギ	生立木	一般材	241	180.55	スギ					
カラマツ	生立木	一般材	2	1.50	径級(cm)	樹高	本数(本)	径級(cm)	樹高	本数(本)
アカマツ	生立木	一般材	87	77.29	14	12	2	60	25	1
N 計			330	259.34	16	12	9	62	29	1
一般材計			330	259.34	18	14	7	64	28	1
					20	15	13			
スギ	生立木	低質材	14	0.79	22	16	22			
アカマツ	生立木	低質材	2	1.79	24	16	27			
N 計			16	2.58	26	16	22			
低質材 L	生立木	低質材	274	57.02	28	18	22			
L 計			274	57.02	30	18	21			
低質材計			290	59.60	32	18	21			
					34	20	10			
					36	21	11			
					38	21	9			
					40	21	7			
					42	21	7			
					44	21	5			
					46	22	8			
					48	24	3			
					50	25	5			
					52	26	1			
					54	26	3			
					56	25	2			
					58	26	1			
合 計			620	318.94	計					241

入 札 筆 記		入札枚数 (枚)
順 位	氏 名	金 額
3		
2		
1		

1号物件 広域図

1号物件(部分林)
 5 林班ろ小班
 皆伐 1.11 ha



売 払 番 号 2 号 物 件 内 訳 書

1 物件所在地	3 面積	1.90 ha
会津若松市湊町大字共和字背焙峠国有林	4 林 令	約 59 年生
14林班 う1小班	5 搬出期間	36 ヶ月
2 伐採種	皆伐	6 空間線量 0.10 μ Sv/h

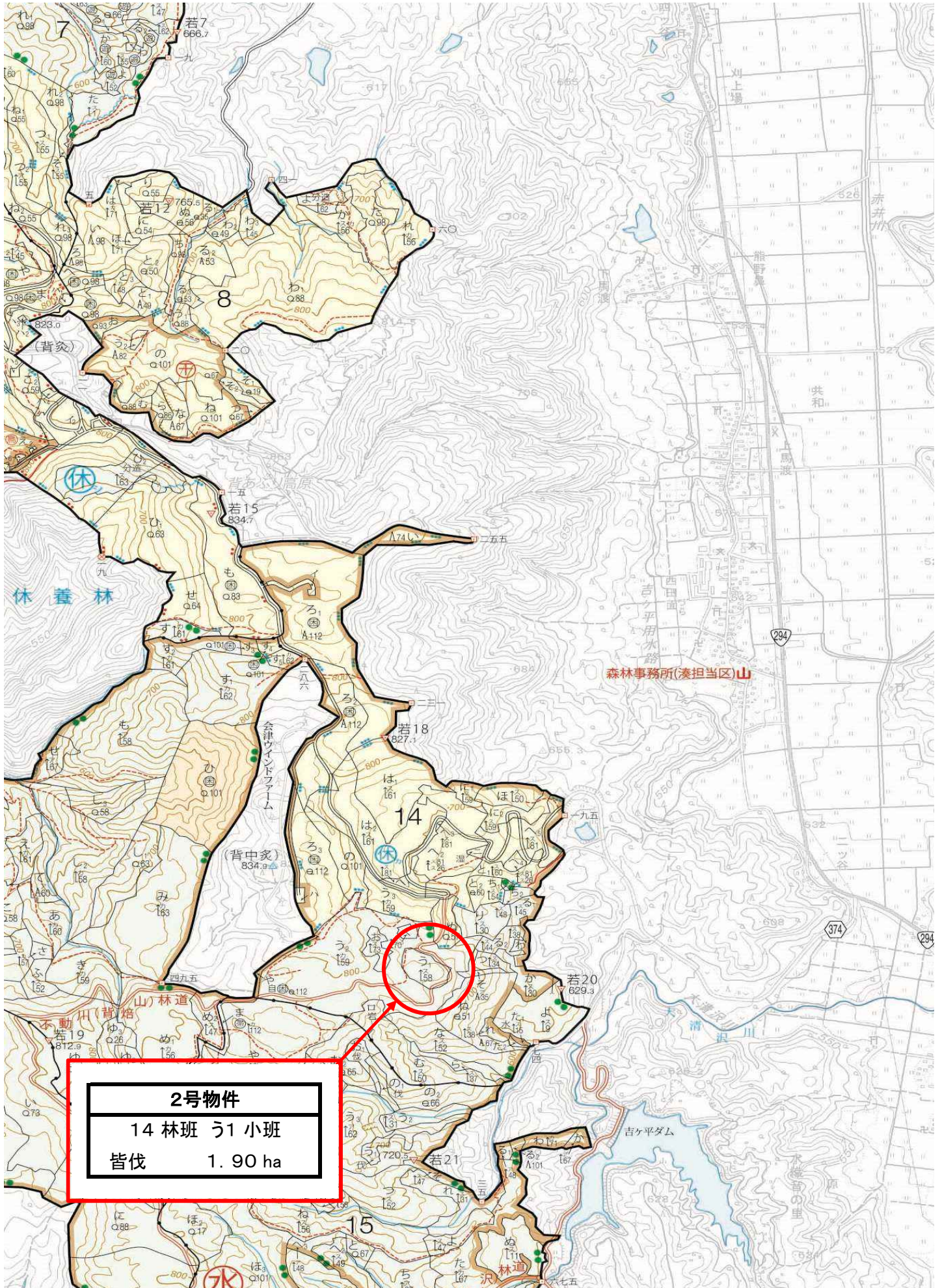
本物件は、標準地調査法により調査しております。

標準地内立木調査結果

スギ 生立木 一般材				低質材L 生立木 低質材							
径級(cm)	樹高	本数(本)	材積 (m ³)	径級(cm)	樹高	本数(本)	材積 (m ³)				
16	11	3	0.330	8	6	1	0.020				
18	12	1	0.150	10	9	1	0.040				
18	13	3	0.510		10	1	0.040				
18	14	1	0.180	計		3	0.100				
20	12	1	0.190	総材積			2.380				
20	13	2	0.400	総材積 L計			2.380				
20	14	1	0.220								
20	15	1	0.240								
22	13	1	0.240								
22	14	10	2.600								
24	14	3	0.930								
24	15	13	4.290								
24	16	6	2.100								
24	17	2	0.760								
26	15	4	1.520								
26	16	5	2.050								
26	18	1	0.460								
28	15	3	1.320								
28	16	2	0.940								
28	17	4	2.000								
28	18	1	0.530								
30	17	3	1.710								
30	18	5	3.000								
32	18	2	1.340								
32	19	2	1.420								
32	20	1	0.760								
34	21	1	0.890								
36	21	1	0.970								
38	20	1	1.000								
計		84	33.050								
総材積			784.980								
スギ 生立木 低質材											
12	8	2	0.100								
14	8	1	0.060								
	9	3	0.210								
計		6	0.370								
総材積			8.800	区域標準地面積(ha)		0.080					
総材積 N計			793.780	区域面積(ha)		1.900					
				総材積計(m³)		796.160					

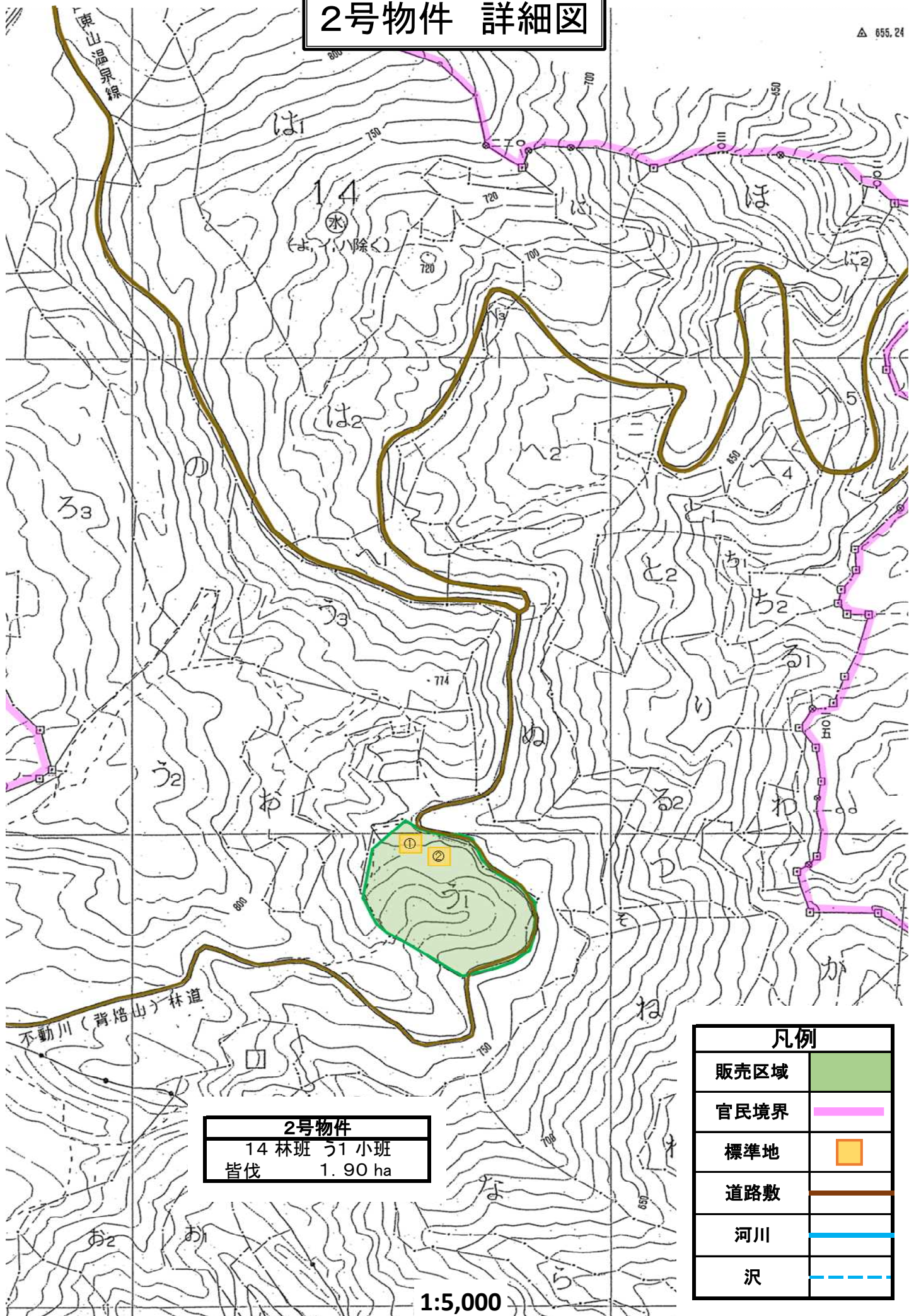
入 札 筆 記		入札枚数 (枚)	
順 位	氏 名	金	額
3			
2			
1			

2号物件 広域図



2号物件 詳細図

△ 655.24



2号物件
 14林班 51小班
 皆伐 1.90 ha

凡例	
販売区域	
官民境界	
標準地	
道路敷	
河川	
沢	

1:5,000

売払番号 3 号物件内訳書 (3-1)

1 物件所在地	3 面積	1.35 ha
耶麻郡北塩原村大字大塩字三ノ森国有林	4 林令	約67年生
375林班 わ1小班	5 搬出期間	36ヶ月
2 伐採種	皆伐	6 空間線量
		0.09 μ Sv/h

本物件は、標準地調査法により調査しております。

標準地内立木調査結果

スギ 生立木 一般材			
径級(cm)	樹高	本数(本)	材積 (m ³)
36	23	1	1.080
36	24	1	1.130
44	25	2	3.300
46	24	1	1.690
48	25	2	3.800
50	26	1	2.130
52	25	1	2.170
52	26	1	2.270
56	26	1	2.560
計		11	20.130
総材積			679.400
スギ 生立木 低質材			
14	14	2	0.220
16	15	1	0.160
18	15	1	0.190
26	22	1	0.580
28	23	1	0.690
34	23	1	0.980
44	24	1	1.570
46	25	1	1.780
48	25	1	1.900
50	25	1	2.040
60	26	1	2.870
計		12	12.980
総材積			438.100
総材積 N計			1117.500
			区域標準地面積(ha)
			0.040
			区域面積(ha)
			1.350
			総材積計(m ³)
			1117.500

入札筆記		入札枚数 (枚)	
順位	氏名	金	額
3			
2			
1			

売払番号 3 号物件内訳書 (3-2)

1 物件所在地	3 面積	1.70 ha
耶麻郡北塩原村大字大塩字三ノ森国有林	4 林令	約 66 年生
375林班 そ小班	5 搬出期間	36 ヶ月
2 伐採種	皆伐	6 空間線量
		0.10 μ Sv/h

本物件は、標準地調査法により調査しております。

標準地内立木調査結果

スギ 生立木 一般材				低質材L 生立木 低質材				
径級(cm)	樹高	本数(本)	材積 (m ³)	10	6	1	0.020	
28	24	1	0.730	14	7	1	0.050	
42	25	2	3.060	計		2	0.070	
42	26	2	3.200	総材積			2.980	
44	25	2	3.300	総材積 L計			2.980	
44	26	1	1.730					
46	26	2	3.720					
46	27	1	1.940					
48	27	1	2.080					
計		12	19.760					
総材積			839.810					
スギ 生立木 低質材								
30	18	1	0.600					
34	18	1	0.740					
36	19	1	0.860					
38	19	2	1.880					
40	20	2	2.180					
計		7	6.260					
総材積			266.050					
カラマツ 生立木 低質材								
38	19	1	0.990					
計		1	0.990					
総材積			42.080					
総材積 N計			1147.940					
							区域標準地面積(ha)	0.040
							区域面積(ha)	1.700
							総材積計(m ³)	1150.920

売払番号 3 号物件内訳書 (3-3)

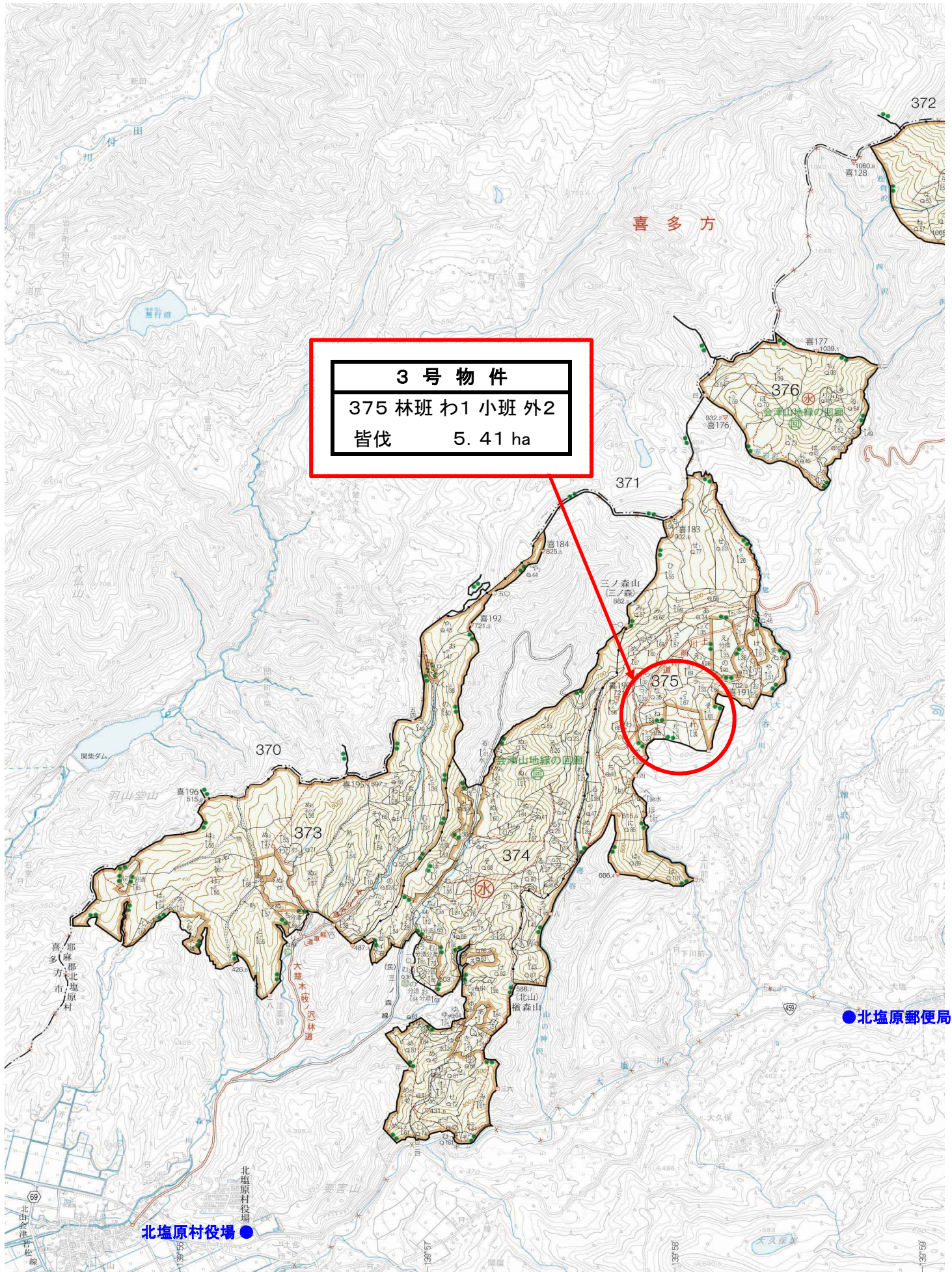
1 物件所在地	3 面積	2.36 ha
耶麻郡北塩原村大字大塩字三ノ森国有林	4 林令	約 68 年生
375林班 つ小班	5 搬出期間	36 ヶ月
2 伐採種	皆伐	6 空間線量
		0.10 μ Sv/h

本物件は、標準地調査法により調査しております。

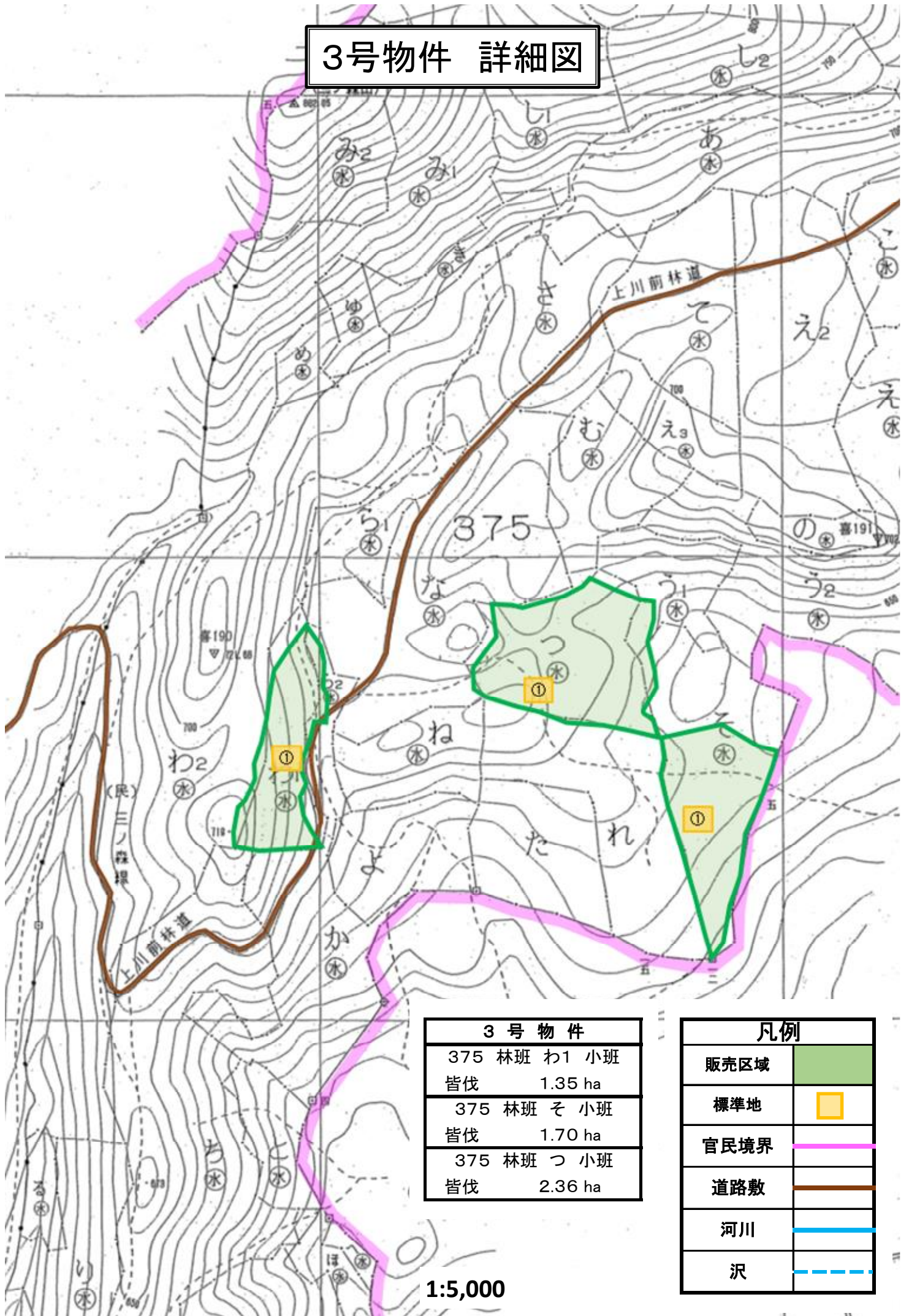
標準地内立木調査結果

スギ 生立木 一般材				低質材L 生立木 低質材				
径級(cm)	樹高	本数(本)	材積 (m ³)	8	7	1	0.020	
28	22	1	0.660	16	14	1	0.130	
28	23	1	0.690	計		2	0.150	
30	22	2	1.500	総材積			7.080	
32	22	1	0.850	総材積 L計			7.080	
34	22	1	0.930					
34	23	2	1.960					
34	24	2	2.060					
36	24	1	1.130					
38	24	1	1.240					
40	25	2	2.820					
計		14	13.840					
総材積			653.250					
スギ 生立木 低質材								
22	21	1	0.410					
24	21	1	0.470					
42	25	2	3.060					
計		4	3.940					
総材積			185.960					
総材積 N計			839.210					
							区域標準地面積(ha)	0.050
							区域面積(ha)	2.360
							総材積計(m ³)	846.290

3号物件 広域図



3号物件 詳細図



3号物件	
375 林班 わ1 小班	皆伐 1.35 ha
375 林班 そ 小班	皆伐 1.70 ha
375 林班 つ 小班	皆伐 2.36 ha

凡例	
販売区域	
標準地	
官民境界	
道路敷	
河川	
沢	

1:5,000

売払番号 4 号物件内訳書 (7-1)

1 物件所在地	3 面積	0.58 ha
河沼郡柳津町大字大柳字萬歳国有林	4 林令	約53年生
508林班 ま2小班	5 搬出期間	36ヶ月
2 伐採種	6 空間線量	0.09 μ Sv/h
	皆伐	

本物件は、標準地調査法により調査しております。

標準地内立木調査結果

スギ 生立木 一般材				低質材 L 生立木 低質材			
径級 (cm)	樹高	本数 (本)	材積 (m ³)	径級 (cm)	樹高	本数 (本)	材積 (m ³)
16	14	1	0.150	6	5	1	0.010
20	17	1	0.270	6	7	5	0.050
20	18	1	0.290	8	7	1	0.020
24	15	1	0.330	8	8	1	0.020
24	20	1	0.450	10	8	1	0.030
28	19	1	0.560	10	11	1	0.040
28	20	2	1.200	14	8	1	0.060
30	21	2	1.420	32	22	1	0.780
30	22	1	0.750	計		12	1.010
36	21	1	0.970	総材積			14.660
38	21	1	1.060	総材積 L計			14.660
38	22	3	3.360				
40	24	1	1.350				
計		17	12.160				
総材積			176.360				
スギ 生立木 低質材							
径級 (cm)	樹高	本数 (本)	材積 (m ³)				
6	3	1	0.010				
6	5	1	0.010				
6	6	1	0.010				
6	7	1	0.010				
8	6	1	0.020				
8	7	1	0.020				
10	8	1	0.030				
12	8	1	0.050				
12	10	1	0.060				
14	7	1	0.050				
14	8	2	0.120				
14	11	1	0.090				
16	10	1	0.100				
16	15	1	0.160				
18	6	1	0.070				
18	12	1	0.150				
20	13	1	0.200				
20	15	1	0.240				
20	16	1	0.250				
22	14	1	0.260				
24	14	1	0.310				
24	18	1	0.400				
26	14	1	0.350				
計		24	2.970				
総材積			43.130				
アカマツ 生立木 低質材							
径級 (cm)	樹高	本数 (本)	材積 (m ³)				
26	23	1	0.580				
42	24	1	1.470				
計		2	2.050				
総材積			29.730				
総材積 N計			249.220	区域標準地面積 (ha)			0.040
				区域面積 (ha)			0.580
				総材積計 (m ³)			263.880

入札筆記		入札枚数 (枚)	
順位	氏名	金額	額
3			
2			
1			

売払番号 4 号物件内訳書 (7-2)

1 物件所在地	3 面積	0.54 ha
河沼郡柳津町大字大柳字萬歳国有林	4 林令	約54年生
508林班 ま3小班	5 搬出期間	36ヶ月
2 伐採種	6 空間線量	0.09 μ Sv/h
皆伐		

本物件は、標準地調査法により調査しております。

標準地内立木調査結果

スギ 生立木 一般材				低質材 L 生立木 低質材			
径級(cm)	樹高	本数(本)	材積 (m ³)	径級(cm)	樹高	本数(本)	材積 (m ³)
16	14	1	0.150	6	5	1	0.010
20	17	1	0.270	6	7	5	0.050
20	18	1	0.290	8	7	1	0.020
24	15	1	0.330	8	8	1	0.020
24	20	1	0.450	10	8	1	0.030
28	19	1	0.560	10	11	1	0.040
28	20	2	1.200	14	8	1	0.060
30	21	2	1.420	32	22	1	0.780
30	22	1	0.750	計		12	1.010
36	21	1	0.970	総材積			13.650
38	21	1	1.060	総材積 L計			13.650
38	22	3	3.360				
40	24	1	1.350				
計		17	12.160				
総材積			164.200				
スギ 生立木 低質材							
径級(cm)	樹高	本数(本)	材積 (m ³)				
6	3	1	0.010				
6	5	1	0.010				
6	6	1	0.010				
6	7	1	0.010				
8	6	1	0.020				
8	7	1	0.020				
10	8	1	0.030				
12	8	1	0.050				
12	10	1	0.060				
14	7	1	0.050				
14	8	2	0.120				
14	11	1	0.090				
16	10	1	0.100				
16	15	1	0.160				
18	6	1	0.070				
18	12	1	0.150				
20	13	1	0.200				
20	15	1	0.240				
20	16	1	0.250				
22	14	1	0.260				
24	14	1	0.310				
24	18	1	0.400				
26	14	1	0.350				
計		24	2.970				
総材積			40.160				
アカマツ 生立木 低質材							
径級(cm)	樹高	本数(本)	材積 (m ³)				
26	23	1	0.580				
42	24	1	1.470				
計		2	2.050				
総材積			27.680	区域標準地面積(ha)		0.040	
総材積 N計			232.040	区域面積(ha)		0.540	
				総材積計(m ³)		245.690	

売払番号 4 号物件内訳書 (7-3)

1 物件所在地	河沼郡柳津町大字大柳字萬歳国有林	3 面積	1.99 ha	4 林令	約 54 年生		
	508林班 け小班	5 搬出期間	36 ヶ月	6 空間線量	0.09 μ Sv/h		
2 伐採種	皆伐						
本物件は、標準地調査法により調査しております。							
標準地内立木調査結果							
スギ 生立木 一般材				低質材 L 生立木 低質材			
径級 (cm)	樹高	本数 (本)	材積 (m ³)	径級 (cm)	樹高	本数 (本)	材積 (m ³)
22	18	1	0.340	4	3	2	0.004
24	20	1	0.450	4	4	1	0.003
24	21	1	0.470	6	5	5	0.050
26	13	1	0.330	6	7	1	0.010
26	18	1	0.460	6	8	2	0.020
26	21	1	0.550	8	6	1	0.020
28	20	2	1.200	8	8	1	0.020
30	22	1	0.750	10	9	2	0.080
32	20	1	0.760	12	10	1	0.050
32	21	1	0.800	14	12	1	0.090
32	22	1	0.850	20	16	1	0.230
34	20	2	1.680	計		18	0.577
34	21	2	1.780	総材積			22.970
36	17	1	0.760	総材積 L計			22.970
36	21	1	0.970				
36	22	1	1.030				
38	22	3	3.360				
40	22	1	1.220				
42	22	1	1.320				
42	23	1	1.390				
計		25	20.470				
総材積			814.710				
アカマツ 生立木 低質材							
径級 (cm)	樹高	本数 (本)	材積 (m ³)				
44	23	1	1.530				
計		1	1.530	区域標準地面積 (ha)	0.050		
総材積			60.890	区域面積 (ha)	1.990		
総材積 N計			875.600	総材積計 (m ³)	898.570		

売払番号 4 号物件内訳書 (7-4)

1 物件所在地		3 面積		2.12 ha						
河沼郡柳津町大字大柳字萬歳国有林		4 林令		約 38 年生						
508林班 心1小班		5 搬出期間		36 ヶ月						
2 伐採種 初回間伐		6 空間線量		0.09 μ Sv/h						
樹種	種別	類別	本数(本)	材積(m ³)	主要樹種一般用材径級別内訳					
スギ	生立木	一般材	225	182.67	スギ					
	被害木	一般材	27	18.33	径級(cm)	樹高	本数(本)	径級(cm)	樹高	本数(本)
N 計			252	201.00	22	16	2	38	21	4
一般材計			252	201.00	24	16	6	40	22	5
					26	17	6	42	22	1
スギ	生立木	低質材	28	10.47	28	18	30	46	20	1
N 計			28	10.47	30	19	32	48	20	1
低質材計			28	10.47	32	19	39	54	20	1
					34	20	33			
					36	20	29			
					38	21	18			
					40	22	13			
					42	22	9			
					44	21	1			
					46	20	1			
					46	21	2			
					46	22	1			
					46	23	1			
					48	22	2			
					24	16	1			
					28	18	3			
					30	19	2			
					32	19	1			
					34	20	6			
					36	20	1			
合計			280	211.47	計					252

売払番号 4 号物件内訳書 (7-5)

1 物件所在地		3 面積		0.58 ha						
河沼郡柳津町大字大柳字萬歳国有林		4 林令		約 38 年生						
508林班 心2小班		5 搬出期間		36 ヶ月						
2 伐採種 初回間伐		6 空間線量		0.09 μ Sv/h						
樹種	種別	類別	本数(本)	材積(m ³)	主要樹種一般用材径級別内訳					
スギ	生立木	一般材	46	37.32	スギ					
N 計			46	37.32	径級(cm)	樹高	本数(本)	径級(cm)	樹高	本数(本)
一般材計			46	37.32	20	16	1	40	19	2
スギ	生立木	低質材	1	0.20	22	14	1	40	20	1
N 計			1	0.20	24	16	1	42	20	1
低質材計			1	0.20	26	17	1	44	21	1
					26	18	1	46	20	1
					28	17	1	46	21	1
					30	16	1	48	21	2
					30	17	2			
					30	18	1			
					30	19	1			
					32	17	1			
					32	18	2			
					32	19	3			
					32	20	6			
					32	21	1			
					34	18	1			
					34	19	1			
					34	20	2			
					36	17	1			
					36	18	2			
36	19	1								
36	20	4								
36	21	1								
合 計			47	37.52	計					46

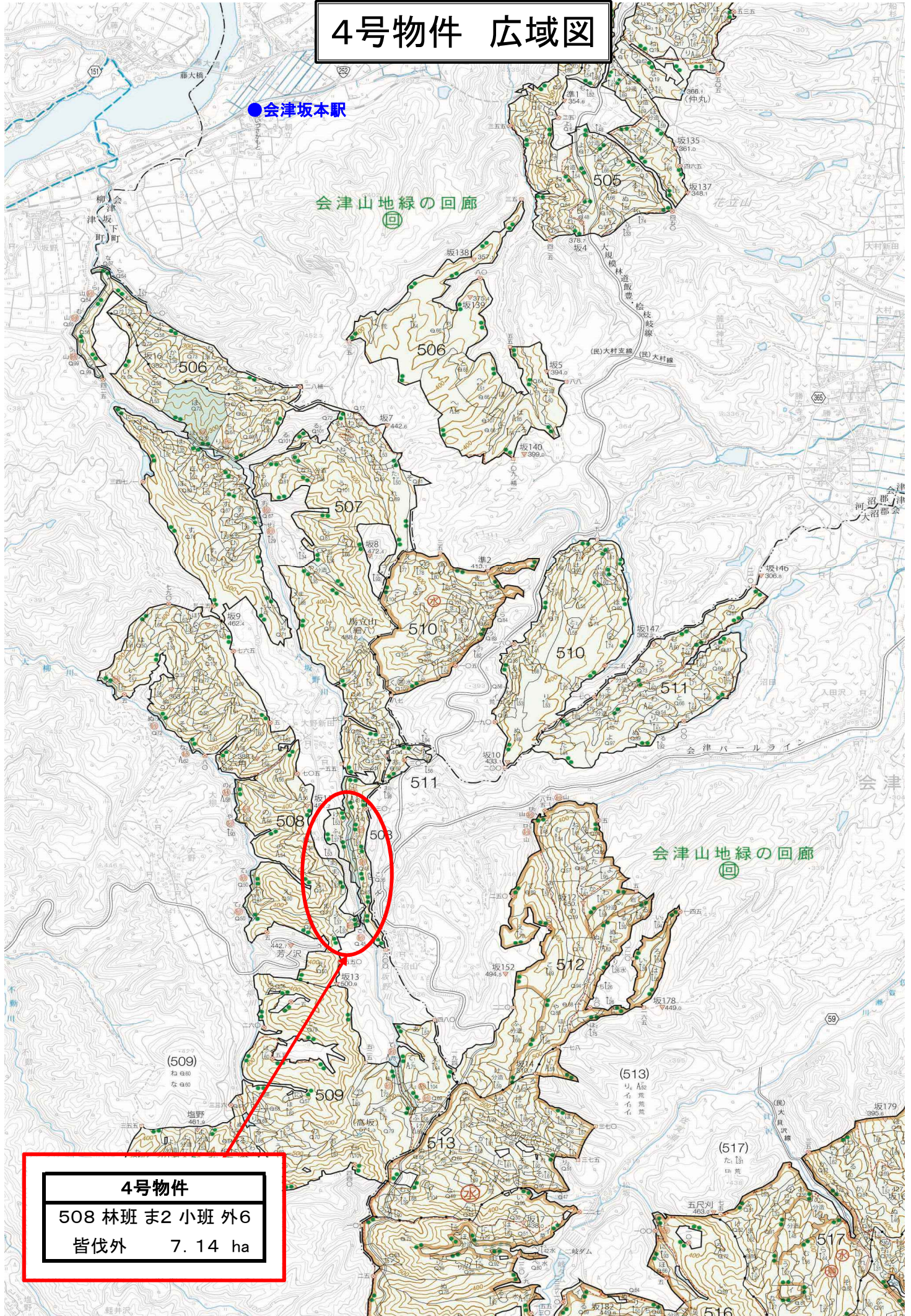
売払番号 4 号物件内訳書 (7-7)

1 物件所在地		3 面積		1.25 ha						
河沼郡柳津町大字大柳字萬歳国有林		4 林令		約 38 年生						
508林班 心4小班		5 搬出期間		36 ヶ月						
2 伐採種 初回間伐		6 空間線量		0.09 μ Sv/h						
樹種	種別	類別	本数(本)	材積(m ³)	主要樹種一般用材径級別内訳					
スギ	生立木	一般材	46	33.21	スギ					
	被害木	一般材	5	3.23	径級(cm)	樹高	本数(本)	径級(cm)	樹高	本数(本)
N 計			51	36.44	22	16	3			
一般材計			51	36.44	24	17	2			
					26	17	2			
スギ	生立木	低質材	7	4.20	28	18	9			
低質材L	生立木	低質材	1	0.60	30	18	5			
N 計			8	4.80	32	19	4			
低質材計			8	4.80	34	19	7			
					36	19	5			
					38	19	2			
					40	20	5			
					44	21	1			
					48	21	1			
					32	16	1			
					34	17	2			
					38	18	1			
					50	22	1			
合計			59	41.24	計					51

4号物件 広域図

●会津坂本駅

会津山地緑の回廊



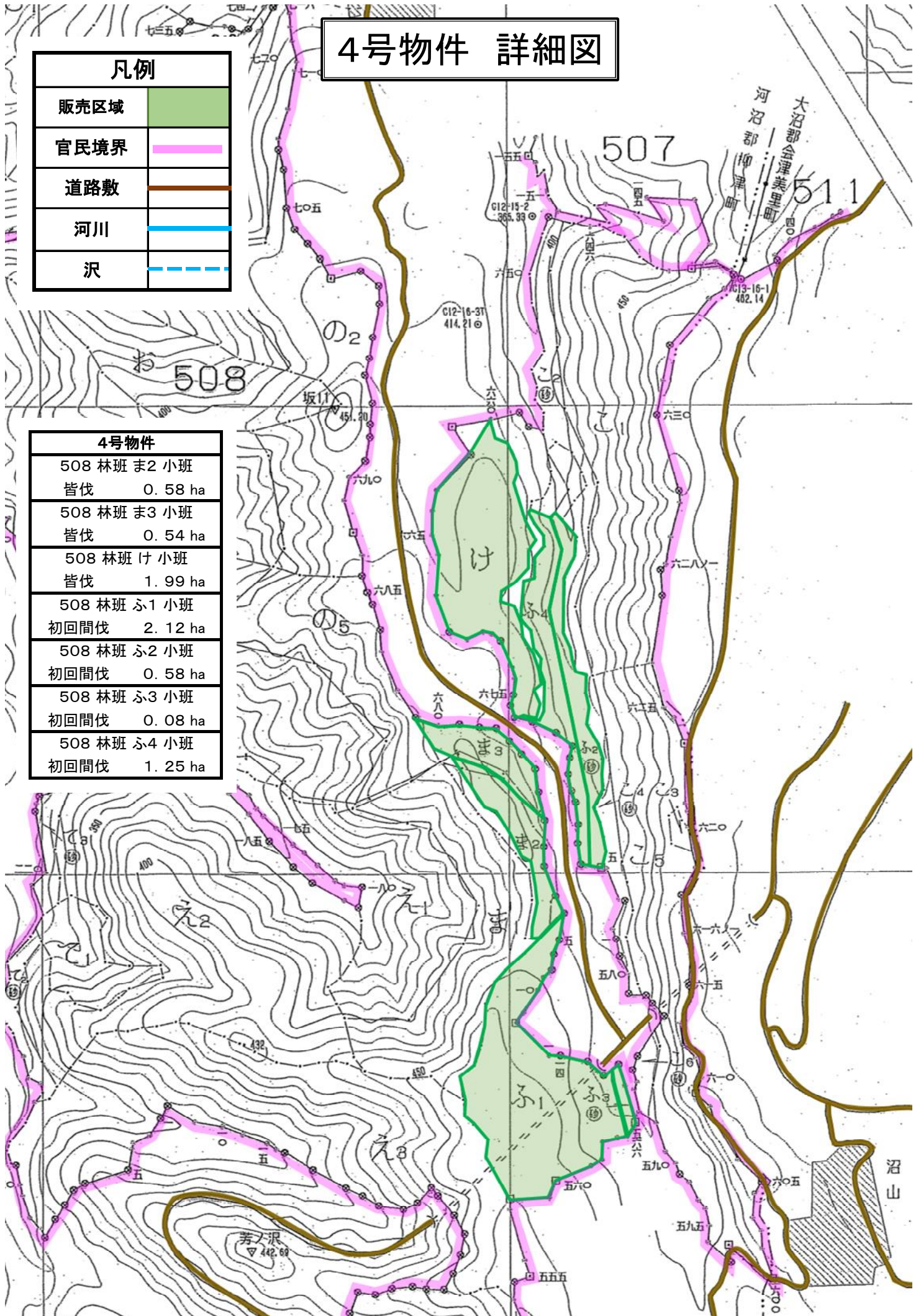
4号物件

508 林班 ま2 小班 外6
皆伐外 7.14 ha

4号物件 詳細図

凡例	
販売区域	
官民境界	
道路敷	
河川	
沢	

4号物件	
508 林班 ま2 小班	
皆伐	0.58 ha
508 林班 ま3 小班	
皆伐	0.54 ha
508 林班 け 小班	
皆伐	1.99 ha
508 林班 ふ1 小班	
初回間伐	2.12 ha
508 林班 ふ2 小班	
初回間伐	0.58 ha
508 林班 ふ3 小班	
初回間伐	0.08 ha
508 林班 ふ4 小班	
初回間伐	1.25 ha



売払番号 5 号物件内訳書 (集計)

1 物件所在地		3 面積		4.61 ha							
大沼郡会津美里町大字佐賀瀬川字大貝沢国有林		4 林令		約 32~33 年生							
5 17林班 た1小班外4		5 搬出期間		36 ヶ月							
2 伐採種 初回間伐		6 空間線量		0.12 μ Sv/h							
樹種	種別	類別	本数(本)	材積(m ³)	主要樹種一般用材径級別内訳						
スギ					スギ						
N 計			533	359.27	径級(cm)	樹高	本数(本)	径級(cm)	樹高	本数(本)	
一般材計			533	359.27	14	10	1	32	21	3	
スギ			171		104.47	16	11	1	32	22	4
N 計			171	104.47	16	12	3	34	19	8	
低質材計			171	104.47	18	14	5	34	20	30	
					18	15	1	34	22	6	
					18	16	8	36	19	8	
					18	18	2	36	20	28	
					20	16	3	36	22	6	
					20	17	5	36	23	4	
					20	18	7	38	20	15	
					20	19	5	38	23	2	
					22	17	3	38	24	1	
					22	18	13	40	20	16	
					22	19	16	40	21	3	
					22	20	9	40	23	2	
					24	17	7	42	20	4	
					24	19	21	42	22	3	
					24	20	10	42	23	1	
					26	17	8	44	20	7	
					26	19	44	44	21	1	
					26	20	15	44	22	4	
					26	21	12	44	23	1	
					28	18	6	46	21	3	
					28	19	39	48	18	1	
28	21	10	48	21	1						
30	19	48	48	23	2						
30	21	25	50	21	1						
32	19	6	52	21	1						
32	20	34									
合計			704	463.74	計					533	

入札筆記		入札枚数 (枚)
順位	氏名	金額
3		
2		
1		

売払番号 5 号物件内訳書 (5-1)

1 物件所在地		3 面積		0.55 ha						
大沼郡会津美里町大字佐賀瀬川字大貝沢国有林		4 林令		約 32 年生						
517林班 た1小班		5 搬出期間		36 ヶ月						
2 伐採種 初回間伐		6 空間線量		0.12 μ Sv/h						
樹種	種別	類別	本数(本)	材積(m ³)	主要樹種一般用材径級別内訳					
スギ	生立木	一般材	91	54.86	スギ					
N 計			91	54.86	径級(cm)	樹高	本数(本)	径級(cm)	樹高	本数(本)
一般材計			91	54.86	18	16	8			
スギ	生立木	低質材	48	35.77	20	18	7			
N 計			48	35.77	22	19	16			
低質材計			48	35.77	24	20	5			
					26	20	15			
					28	21	6			
					30	21	15			
					32	21	3			
					34	22	3			
					36	22	6			
					38	23	2			
					40	23	2			
					42	23	1			
					44	23	1			
					48	23	1			
合 計			139	90.63	計					91

売払番号 5 号物件内訳書 (5-2)

1 物件所在地		3 面積		0.34 ha						
大沼郡会津美里町大字佐賀瀬川字大貝沢国有林		4 林令		約 32 年生						
517林班 た2小班		5 搬出期間		36 ヶ月						
2 伐採種 初回間伐		6 空間線量		0.12 μ Sv/h						
樹種	種別	類別	本数(本)	材積(m ³)	主要樹種一般用材径級別内訳					
スギ	生立木	一般材	59	35.67	スギ					
N 計			59	35.67	径級(cm)	樹高	本数(本)	径級(cm)	樹高	本数(本)
一般材計			59	35.67	18	18	2			
スギ	生立木	低質材	10	6.01	20	19	5			
N 計			10	6.01	22	20	9			
低質材計			10	6.01	24	20	5			
					26	21	12			
					28	21	4			
					30	21	10			
					32	22	4			
					34	22	3			
					36	23	4			
					38	24	1			
合 計			69	41.68	計					59

売払番号 5 号物件内訳書 (5-3)

1 物件所在地		3 面積		0.87 ha											
大沼郡会津美里町大字佐賀瀬川字大貝沢国有林		4 林令		約 32 年生											
517林班 れ小班		5 搬出期間		36 ヶ月											
2 伐採種 初回間伐		6 空間線量		0.12 μ Sv/h											
樹種	種別	類別	本数(本)	材積(m ³)	主要樹種一般用材径級別内訳										
スギ	生立木	一般材	75	45.42	スギ										
N 計			75	45.42	径級(cm)	樹高	本数(本)	径級(cm)	樹高	本数(本)					
一般材計			75	45.42	14	10	1								
スギ	生立木	低質材	39	17.67	16	11	1								
N 計			39	17.67	18	14	5								
低質材計			39	17.67	20	16	3								
					22	17	3								
					24	17	7								
					26	17	8								
					28	18	6								
					30	19	12								
					32	19	6								
					34	19	8								
					36	19	8								
					38	20	2								
					40	21	3								
					42	22	1								
					44	21	1								
合 計			114	63.09	計					75					

売払番号 5 号物件内訳書 (5-4)

1 物件所在地		3 面積		1.83 ha						
大沼郡会津美里町大字雀林字堂平国有林		4 林令		約 33 年生						
519林班 <小班		5 搬出期間		36 ヶ月						
2 伐採種 初回間伐		6 空間線量		0.11 μ Sv/h						
樹種	種別	類別	本数(本)	材積(m ³)	主要樹種一般用材径級別内訳					
スギ	生立木	一般材	215	152.76	スギ					
N 計			215	152.76	径級(cm)	樹高	本数(本)	径級(cm)	樹高	本数(本)
一般材計			215	152.76	16	12	3			
スギ	生立木	低質材	62	36.84	18	15	1			
N 計			62	36.84	20	17	5			
低質材計			62	36.84	22	18	11			
					24	19	15			
					26	19	26			
					28	19	30			
					30	19	26			
					32	20	26			
					34	20	19			
					36	20	16			
					38	20	10			
					40	20	9			
					42	20	4			
					44	20	7			
					46	21	3			
					48	18	1			
					48	21	1			
					50	21	1			
					52	21	1			
合 計			277	189.60	計					215

売払番号 5 号物件内訳書 (5-5)

1 物件所在地 大沼郡会津美里町大字雀林字堂平国有林 519林班 え小班				3 面積 1.02 ha		4 林令 約 32 年生		5 搬出期間 36 ヶ月		6 空間線量 0.12 μ Sv/h				
2 伐採種 初回間伐														
樹種	種別	類別	本数(本)	材積(m ³)	主要樹種一般用材径級別内訳									
スギ	生立木	一般材	93	70.56	スギ									
N 計			93	70.56	径級(cm)	樹高	本数(本)	径級(cm)	樹高	本数(本)				
一般材計			93	70.56	22	18	2							
スギ	生立木	低質材	12	8.18	24	19	6							
N 計			12	8.18	26	19	18							
低質材計			12	8.18	28	19	9							
					30	19	10							
					32	20	8							
					34	20	11							
					36	20	12							
					38	20	3							
					40	20	7							
					42	22	2							
					44	22	4							
					48	23	1							
					合計			105	78.74	計				

入札筆記		入札枚数 (枚)
順位	氏名	金額
3		
2		
1		

5号物件 広域図

会津山地緑の回廊
回

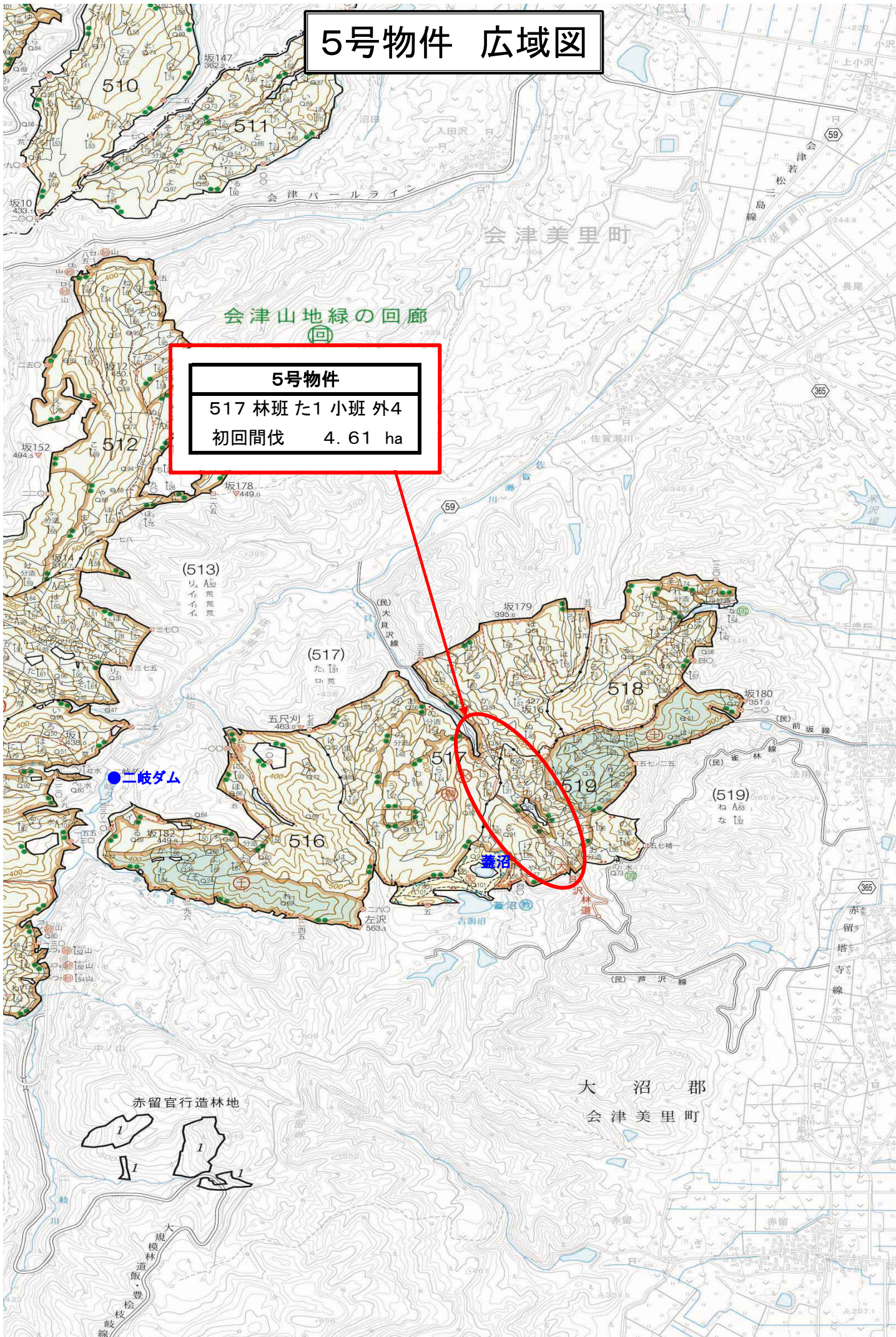
5号物件
517 林班 た1 小班 外4
初回間伐 4.61 ha

●二岐ダム

養沼

赤留官行造林地

大 沼 郡
会 津 美 里 町



売払番号 6 号物件内訳書

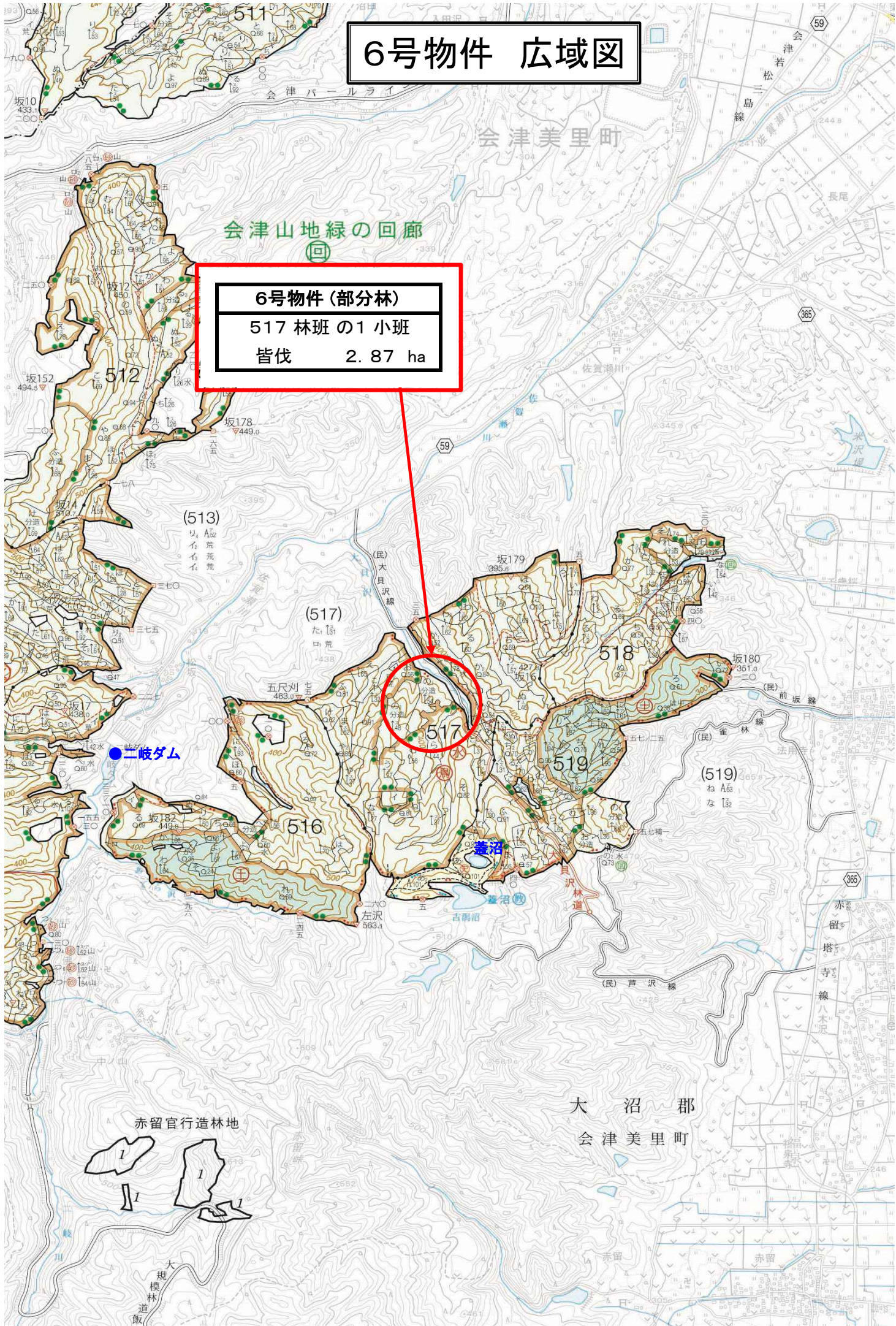
1 物件所在地 大沼郡会津美里町大字佐賀瀬川字大貝沢国有林 517林班 の1小班(部分林)				3 面積 2.87 ha		4 林令 約 55 年生		5 搬出期間 36 ヶ月		6 空間線量 0.17 μ Sv/h	
2 伐採種 皆伐											
樹種	種別	類別	本数(本)	材積(m ³)	主要樹種一般用材径級別内訳						
スギ	生立木	一般材	1,080	830.50	スギ						
アカマツ	生立木	一般材	24	21.99	径級(cm)	樹高	本数(本)	径級(cm)	樹高	本数(本)	
N 計			1,104	852.49	14	14	1	68	25	1	
ミズナラ	生立木	一般材	1	0.55	16	15	10				
コナラ	生立木	一般材	65	37.64	18	16	54				
ホオノキ	生立木	一般材	7	4.85	20	18	82				
L 計			73	43.04	22	19	81				
一般材計			1,177	895.53	24	20	93				
					26	20	90				
スギ	生立木	低質材	1,612	185.42	28	21	92				
アカマツ	生立木	低質材	11	6.59	30	21	96				
N 計			1,623	192.01	32	21	94				
コナラ	生立木	低質材	1	0.48	34	22	94				
低質材L	生立木	低質材	990	255.03	36	22	77				
L 計			991	255.51	38	23	61				
低質材計			2,614	447.52	40	23	61				
					42	23	21				
					44	23	22				
					46	23	21				
					48	24	11				
					50	24	9				
					52	24	3				
					54	25	2				
					56	25	2				
					58	25	2				
合計			3,791	1,343.05	計						1,080

入札筆記		入札枚数 (枚)
順位	氏名	金額
3		
2		
1		

6号物件 広域図

会津山地緑の回廊

6号物件 (部分林)
517 林班の1 小班
皆伐 2.87 ha



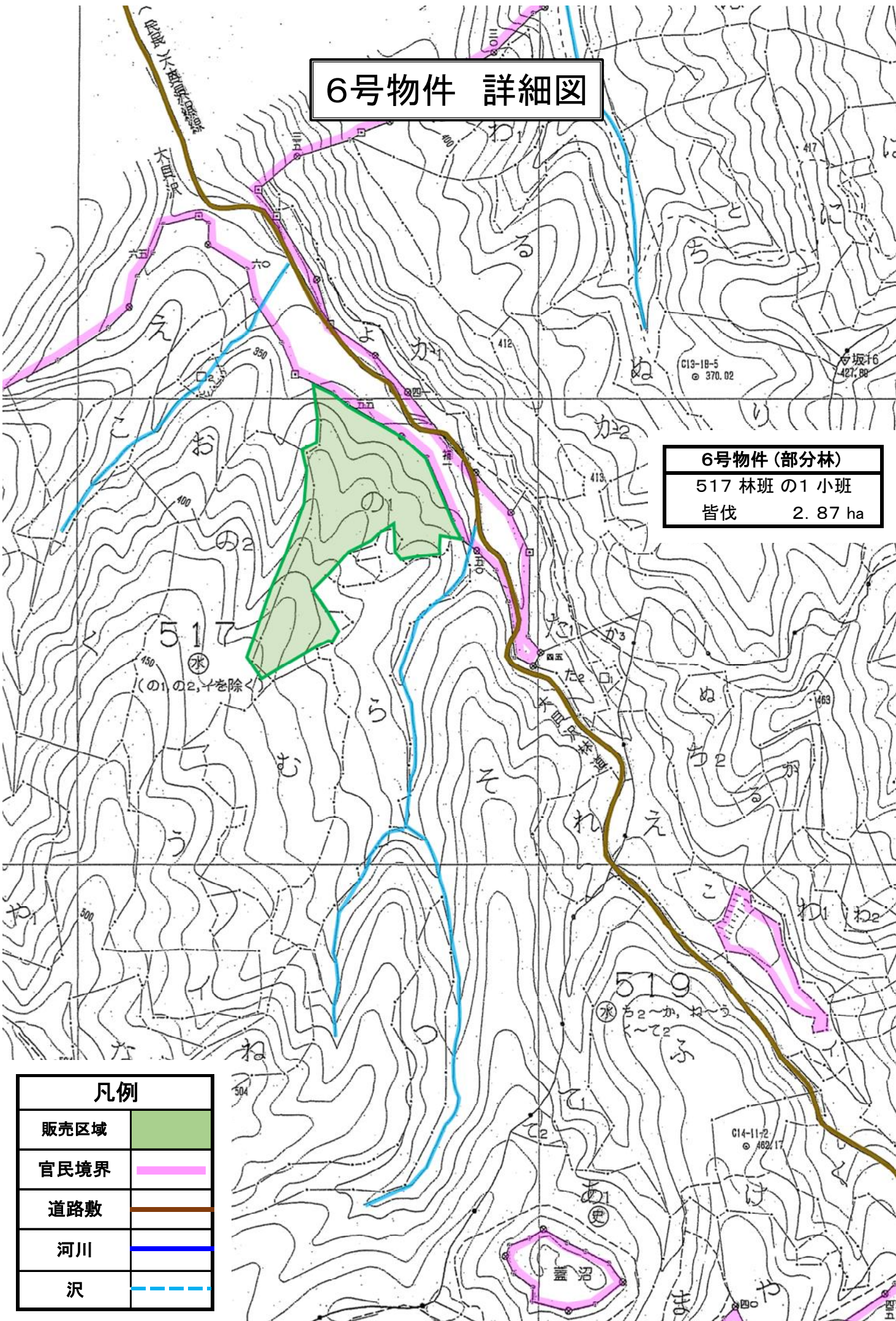
赤留官行造林地

大沼郡
会津美里町

6号物件 詳細図

6号物件 (部分林)
 517 林班 の1 小班
 皆伐 2.87 ha

凡例	
販売区域	
官民境界	
道路敷	
河川	
沢	



売払番号 7 号物件内訳書 (集計)

1 物件所在地		3 面積		2.00 ha						
大沼郡金山町大字玉梨字大妻国有林		4 林令		約 62~90 年生						
610林班 そ小班外2		5 搬出期間		36 ヶ月						
2 伐採種 高齢級間伐		6 空間線量		0.09 μ Sv/h						
樹種	種別	類別	本数(本)	材積(m ³)	主要樹種一般用材径級別内訳					
スギ	生立木	一般材	270	493.95	スギ					
N 計			270	493.95	径級(cm)	樹高	本数(本)	径級(cm)	樹高	本数(本)
コナラ	生立木	一般材	1	1.31	24	21	1	50	23	1
L 計			1	1.31	26	21	1	50	24	1
一般材計			271	495.26	26	23	1	50	25	1
					28	22	7	50	26	1
スギ	生立木	低質材	2	0.91	30	23	9	50	30	9
N 計			2	0.91	30	26	6	52	18	1
低質材L	生立木	低質材	1	0.69	32	24	11	52	23	2
L 計			1	0.69	32	25	9	52	26	1
低質材計			3	1.60	34	24	13	52	30	14
					34	26	8	54	23	1
					36	25	10	54	30	6
					36	28	14	56	27	1
					38	22	1	56	30	6
					38	25	8	58	26	1
					38	29	11	58	30	7
					40	26	5	60	21	1
					40	29	18	60	25	2
					42	21	1	60	26	1
					42	27	5	60	30	3
					42	29	10	64	23	1
					44	27	1	64	30	2
					44	30	16	66	24	1
					46	30	15	66	27	1
					48	23	1	66	29	1
					48	24	1	66	32	1
					48	30	17	68	27	3
合 計			274	496.86	計					270

入 札 筆 記		入札枚数 (枚)
順 位	氏 名	金 額
3		
2		
1		

売払番号 7 号物件内訳書 (3-1)

1 物件所在地		3 面積		1.28 ha						
大沼郡金山町大字玉梨字大妻国有林		4 林令		約 62 年生						
610林班 ぞ小班		5 搬出期間		36 ヶ月						
2 伐採種 高齢級間伐		6 空間線量		0.09 μ Sv/h						
樹種	種別	類別	本数(本)	材積(m ³)	主要樹種一般用材径級別内訳					
スギ	生立木	一般材	170	345.17	スギ					
N 計			170	345.17	径級(cm)	樹高	本数(本)	径級(cm)	樹高	本数(本)
コナラ	生立木	一般材	1	1.31	26	23	1			
L 計			1	1.31	30	26	6			
一般材計			171	346.48	32	25	9			
					34	26	8			
スギ	生立木	低質材	1	0.12	36	28	14			
N 計			1	0.12	38	29	11			
低質材L	生立木	低質材	1	0.69	40	29	18			
L 計			1	0.69	42	29	10			
低質材計			2	0.81	44	30	16			
					46	30	15			
					48	30	16			
					50	30	8			
					52	30	14			
					54	30	6			
					56	30	6			
					58	30	7			
					60	30	3			
					64	30	1			
					66	32	1			
合計			173	347.29	計					170

売払番号 7 号物件内訳書 (3-3)

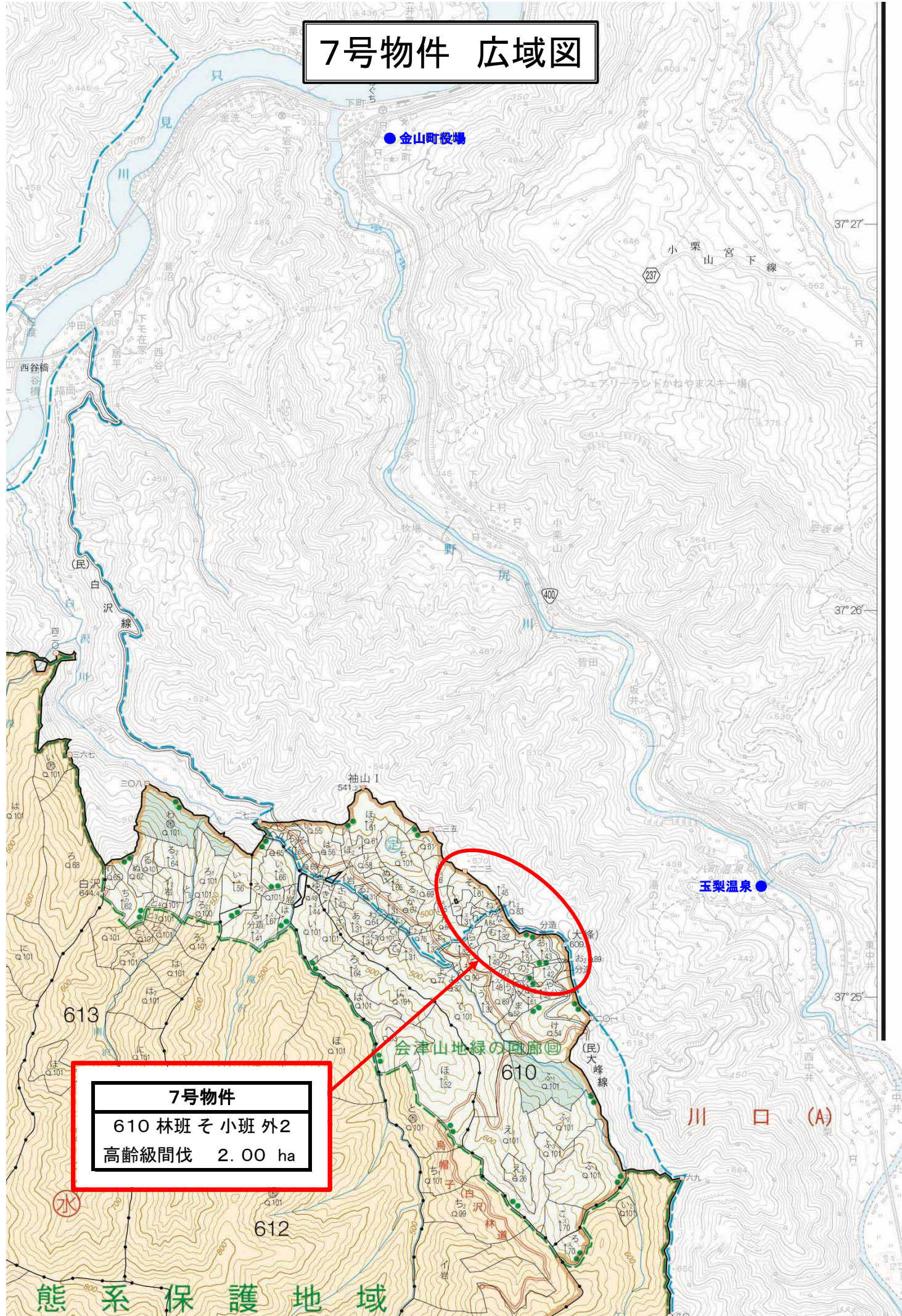
1 物件所在地		3 面積		0.28 ha	
大沼郡金山町大字玉梨字大妻国有林		4 林令		約 90 年生	
610林班 お2小班		5 搬出期間		36 ヶ月	
2 伐採種 高齢級間伐		6 空間線量		0.09 μ Sv/h	
樹種	種別	類別	本数(本)	材積(m ³)	主要樹種一般用材径級別内訳
スギ	生立木	一般材	26	63.80	スギ
N 計			26	63.80	径級(cm) 樹高 本数(本) 径級(cm) 樹高 本数(本)
一般材計			26	63.80	38 22 1
					42 21 1
					48 23 1
					48 24 1
					50 23 1
					50 24 1
					50 25 1
					50 26 1
					52 18 1
					52 23 2
					52 26 1
					54 23 1
					56 27 1
					58 26 1
					60 21 1
					60 25 2
					60 26 1
					64 23 1
					66 24 1
					66 27 1
					66 29 1
					68 27 3
合 計			26	63.80	計 26

7号物件 広域図

● 金山町役場

● 玉梨温泉

7号物件
610 林班 そ 小班 外2
高齢級間伐 2.00 ha



熊系保護地域

会津山地緑の回廊

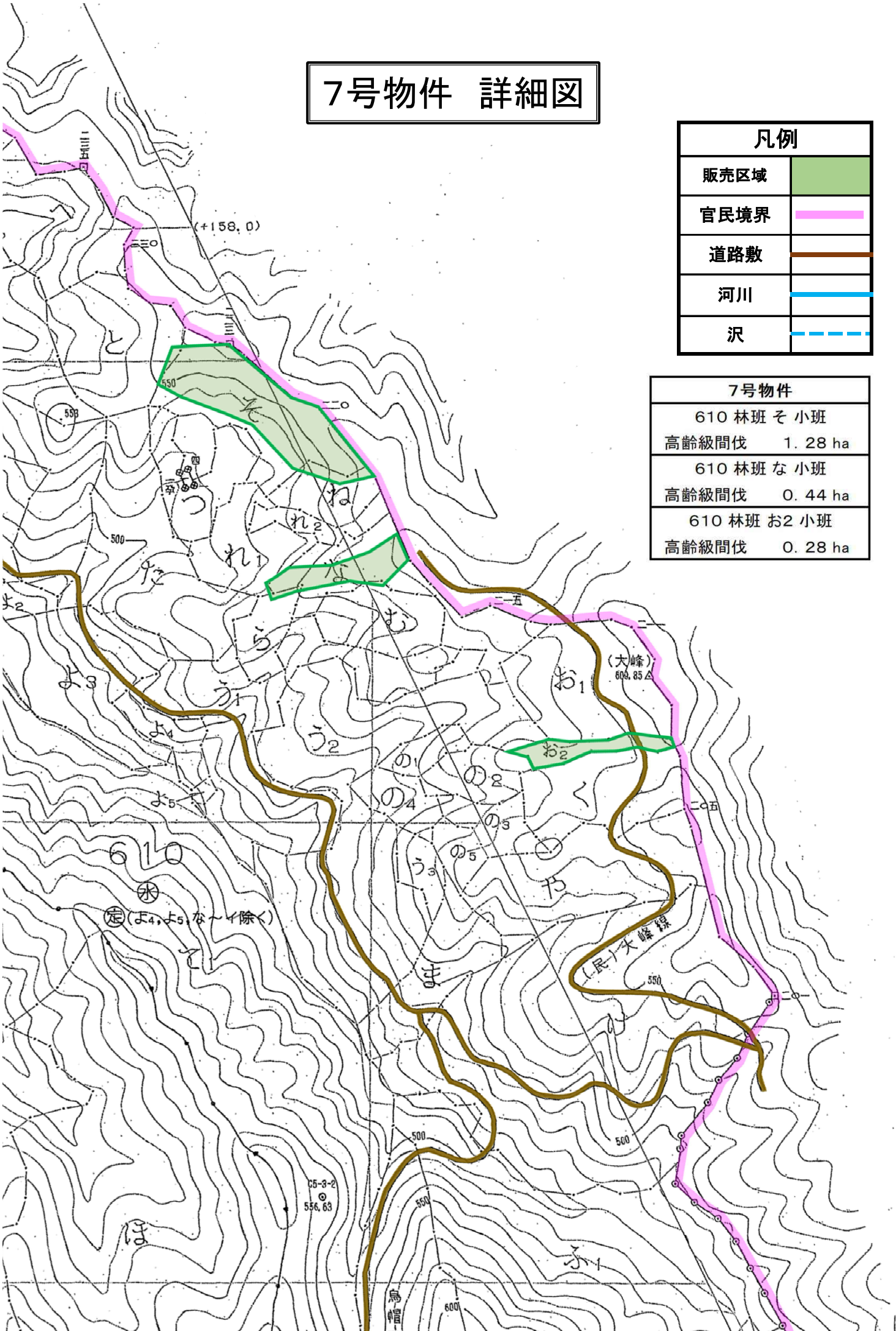
川口 (A)

水

7号物件 詳細図

凡例	
販売区域	
官民境界	
道路敷	
河川	
沢	

7号物件	
610 林班 そ 小班	高齡級間伐 1.28 ha
610 林班 な 小班	高齡級間伐 0.44 ha
610 林班 お2 小班	高齡級間伐 0.28 ha



売払番号 8 号物件内訳書 (2-1)

1 物件所在地		3 面積		1.59 ha						
大沼郡金山町大字玉梨字大妻国有林		4 林令		約 44 年生						
610林班 お1小班 (部分林)		5 搬出期間		36 ヶ月						
2 伐採種 経常間伐		6 空間線量		0.14 $\mu\text{Sv/h}$						
樹種	種別	類別	本数(本)	材積(m ³)	主要樹種一般用材径級別内訳					
スギ	生立木	一般材	245	124.56	スギ					
N 計			245	124.56	径級(cm)	樹高	本数(本)	径級(cm)	樹高	本数(本)
一般材計			245	124.56	16	10	1			
					18	11	1			
低質材L	生立木	低質材	9	3.02	20	12	8			
L 計			9	3.02	22	14	23			
低質材計			9	3.02	24	15	34			
					26	16	39			
					28	17	45			
					30	17	27			
					32	17	28			
					34	18	19			
					36	19	10			
					38	20	4			
					40	20	3			
					42	21	1			
					44	21	1			
					48	21	1			
合計			254	127.58	計					245

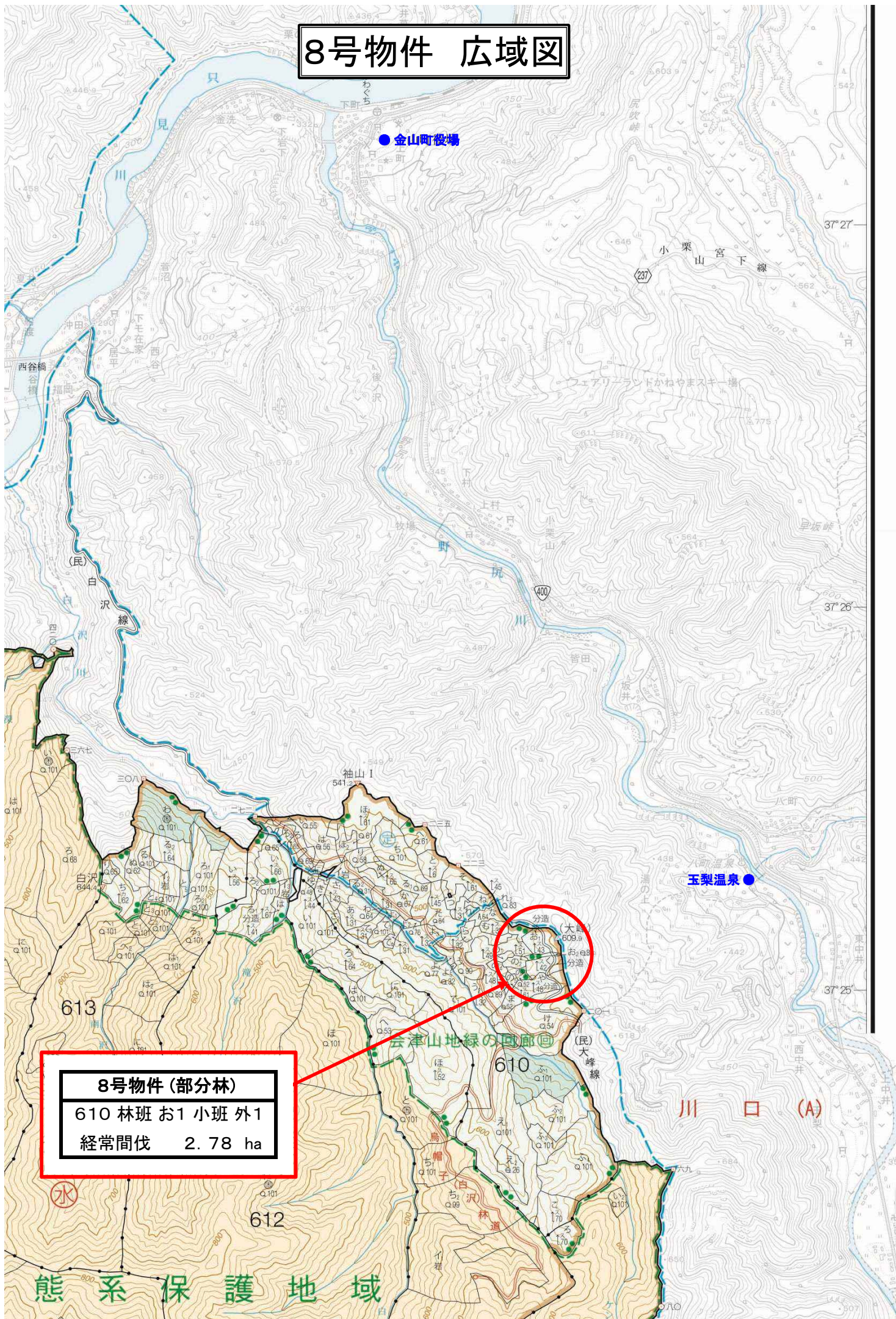
8号物件 広域図

● 金山町役場

● 玉梨温泉

8号物件 (部分林)
610 林班 お1 小班 外1
経常間伐 2.78 ha

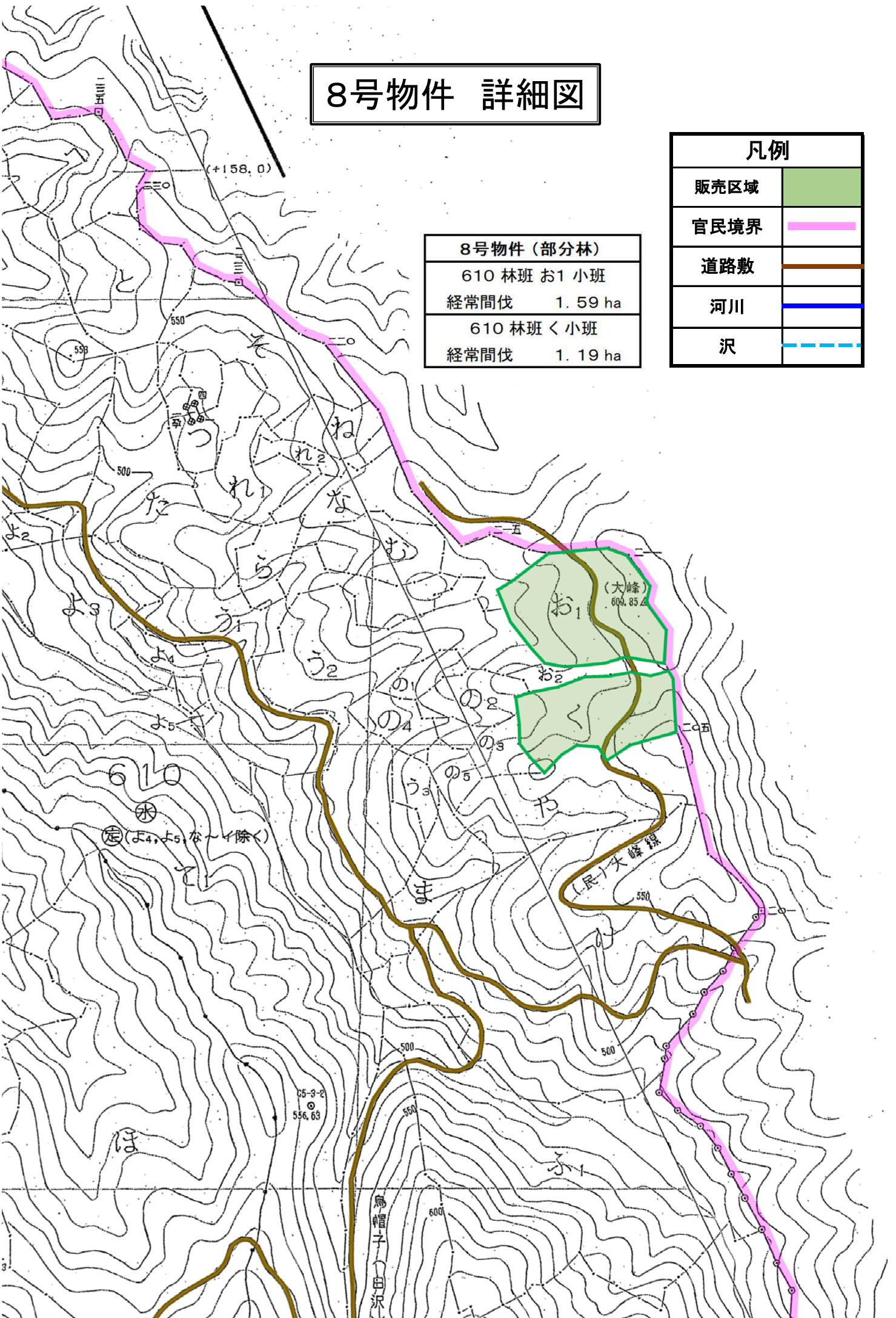
熊系保護地域



8号物件 詳細図

凡例	
販売区域	
官民境界	
道路敷	
河川	
沢	

8号物件 (部分林)	
610 林班 お1 小班	
経常間伐	1.59 ha
610 林班 く 小班	
経常間伐	1.19 ha

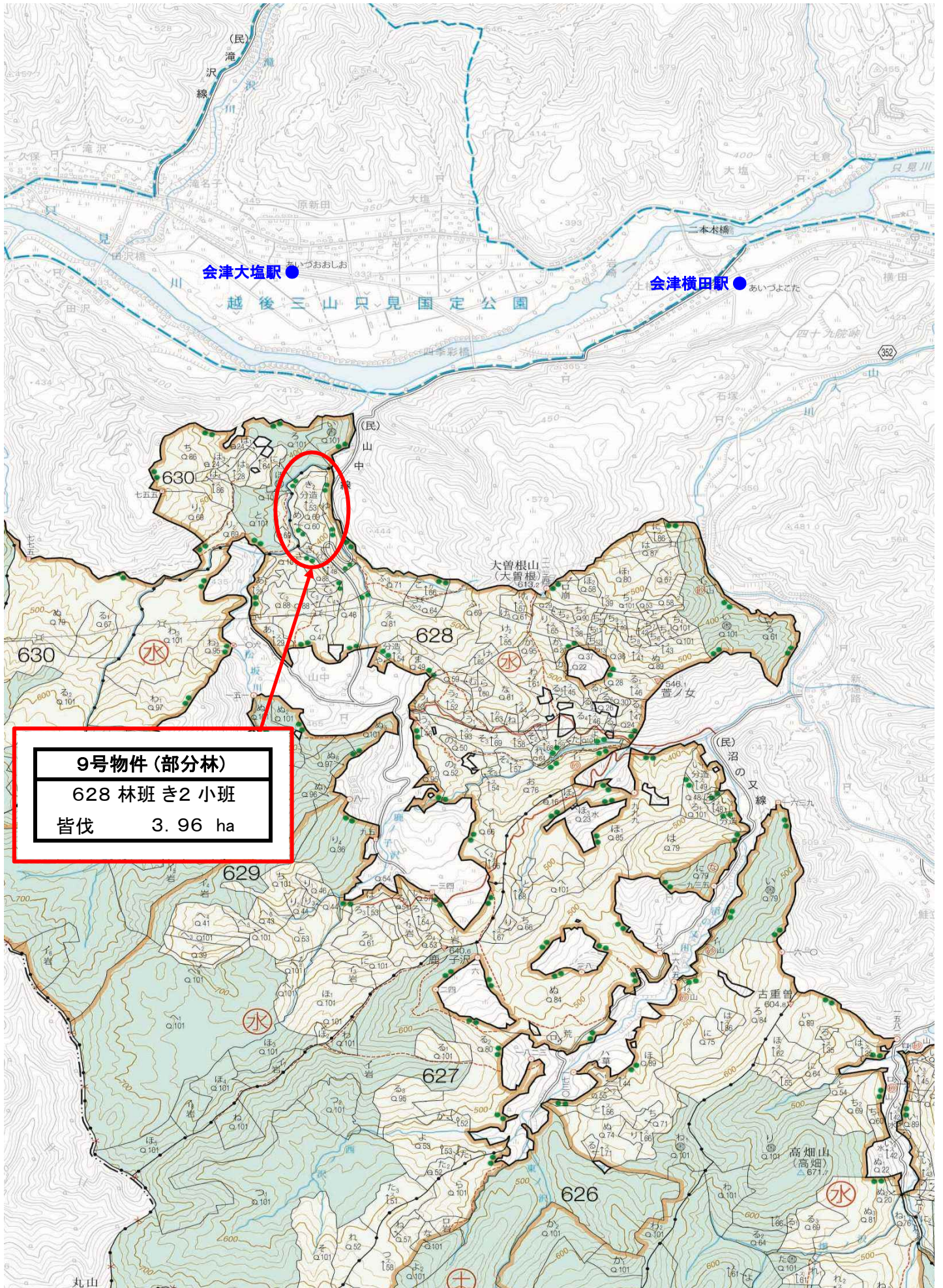


売払番号 9 号物件内訳書

1 物件所在地 大沼郡金山町大字山入字台山外1国有林 628班 き2小班 (部分林)					3 面積 3.96 ha					
2 伐採種 皆伐					4 林令 約 54 年生					
					5 搬出期間 36 ヶ月					
					6 空間線量 0.10 μ Sv/h					
樹種	種別	類別	本数(本)	材積(m ³)	主要樹種一般用材径級別内訳					
スギ	生立木	一般材	1,480	1,068.67	スギ					
N 計			1,480	1,068.67	径級(cm)	樹高	本数(本)	径級(cm)	樹高	本数(本)
ブナ	生立木	一般材	3	4.72	14	10	8	66	25	1
コナラ	生立木	一般材	2	5.24	16	12	25			
サワグルミ	生立木	一般材	1	1.21	18	14	38			
L 計			6	11.17	20	16	76			
一般材計			1,486	1,079.84	22	17	127			
					24	18	116			
スギ	生立木	低質材	1,646	415.20	26	18	163			
N 計			1,646	415.20	28	19	136			
低質材 L	生立木	低質材	355	17.47	30	20	161			
L 計			355	17.47	32	20	138			
低質材計			2,001	432.67	34	21	138			
					36	22	93			
					38	23	80			
					40	23	63			
					42	24	46			
					44	24	28			
					46	24	18			
					48	24	12			
					50	24	7			
					52	24	3			
					54	23	1			
					54	24	1			
					56	24	1			
合計			3,487	1,512.51	計					1,480

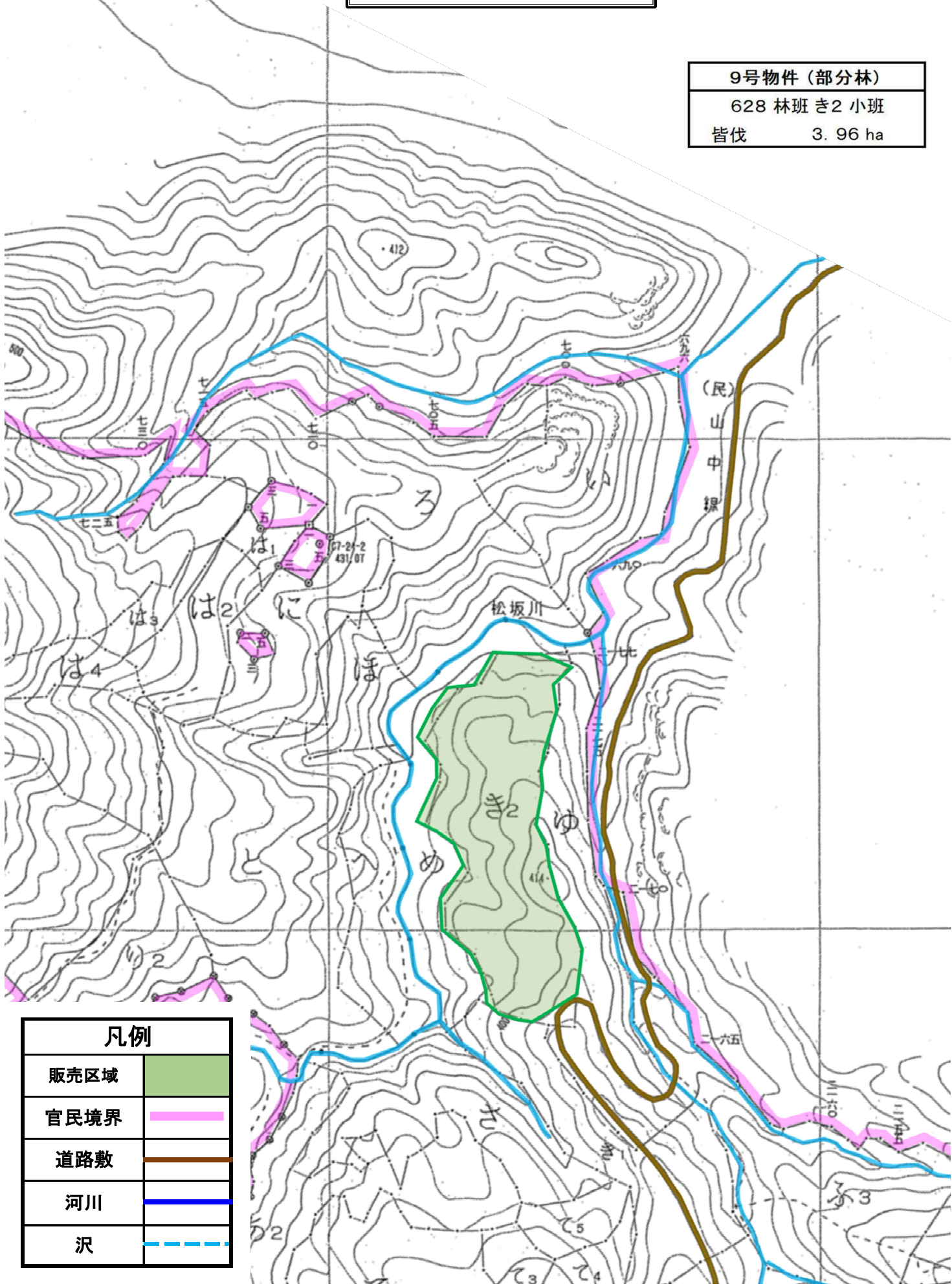
入札筆記		入札枚数 (枚)
順位	氏名	金額
3		
2		
1		

9号物件 広域図



9号物件 詳細図

9号物件 (部分林)
 628 林班 き2 小班
 皆伐 3.96 ha



凡例	
販売区域	
官民境界	
道路敷	
河川	
沢	

売払番号 10 号物件内訳書 (集計)

1 物件所在地		3 面積		1.25 ha						
大沼郡昭和村大字佐倉字大佛国有林		4 林令		約 58~76 年生						
566林班 た小班外1		5 搬出期間		36 ヶ月						
2 伐採種 皆伐・高齢級間伐		6 空間線量		0.12 μ Sv/h						
樹種	種別	類別	本数(本)	材積(m ³)	主要樹種一般用材径級別内訳					
スギ	生立木	一般材	175	197.04	スギ					
スギ	被害木	一般材	84	108.60	径級(cm)	樹高	本数(本)	径級(cm)	樹高	本数(本)
カラマツ	生立木	一般材	2	1.66	20	16	2	42	28	1
N 計			261	307.30	22	17	3	44	24	6
クリ	生立木	一般材	2	1.52	24	18	4	46	24	11
サワクルミ	生立木	一般材	4	4.87	24	21	2	48	24	1
ホオノキ	生立木	一般材	2	2.54	26	19	7	50	24	6
L 計			8	8.93	26	22	2	50	27	1
一般材計			269	316.23	28	20	8	52	24	2
					28	22	1	52	27	2
スギ	生立木	低質材	134	47.25	28	23	1	54	25	1
カラマツ	生立木	低質材	2	1.54	30	21	15	54	27	2
N 計			136	48.79	30	22	1	54	28	1
低質材L	生立木	低質材	83	25.32	30	23	2	56	27	2
L 計			83	25.32	32	21	19	56	28	1
低質材計			219	74.11	32	23	2	30	21	1
					32	24	2	32	21	2
					34	22	20	34	22	7
					34	24	1	36	22	7
					34	25	2	38	23	12
					36	22	9	40	23	8
					36	24	1	40	25	1
					36	25	1	42	24	6
					36	26	1	44	24	9
					38	23	8	46	24	5
					38	25	2	48	24	8
					38	26	1	50	24	6
					40	23	7	52	24	2
					40	26	2	56	25	4
					40	27	2	58	25	1
					42	24	8	60	25	2
					42	26	1	62	25	2
					42	27	1	66	25	1
合 計			488	390.34	計					259

入札筆記		入札枚数 (枚)
順位	氏名	金額
3		
2		
1		

売払番号 10 号物件内訳書 (3-1)

1 物件所在地		3 面積		0.46 ha						
大沼郡昭和村大字佐倉字大佛国有林		4 林令		約 58 年生						
566林班 た小班		5 搬出期間		36 ヶ月						
2 伐採種 皆伐		6 空間線量		0.11 μ Sv/h						
樹種	種別	類別	本数(本)	材積(m ³)	主要樹種一般用材径級別内訳					
スギ	生立木	一般材	98	105.64	スギ					
スギ	被害木	一般材	59	79.03	径級(cm)	樹高	本数(本)	径級(cm)	樹高	本数(本)
N 計			157	184.67	20	16	2	42	24	3
クリ	生立木	一般材	2	1.52	22	17	2	44	24	8
サワクルミ	生立木	一般材	4	4.87	24	18	4	46	24	4
ホオノキ	生立木	一般材	2	2.54	26	19	5	48	24	6
L 計			8	8.93	28	20	4	50	24	4
一般材計			165	193.60	30	21	10	52	24	2
					32	21	13	56	25	4
スギ	生立木	低質材	97	29.08	34	22	11	58	25	1
N 計			97	29.08	36	22	7	60	25	2
低質材L	生立木	低質材	69	22.53	38	23	6	62	25	2
L 計			69	22.53	40	23	6			
低質材計			166	51.61	42	24	6			
					44	24	5			
					46	24	7			
					48	24	1			
					50	24	6			
					52	24	2			
					54	25	1			
					32	21	2			
					34	22	6			
					36	22	4			
					38	23	7			
					40	23	4			
合 計			331	245.21	計					157

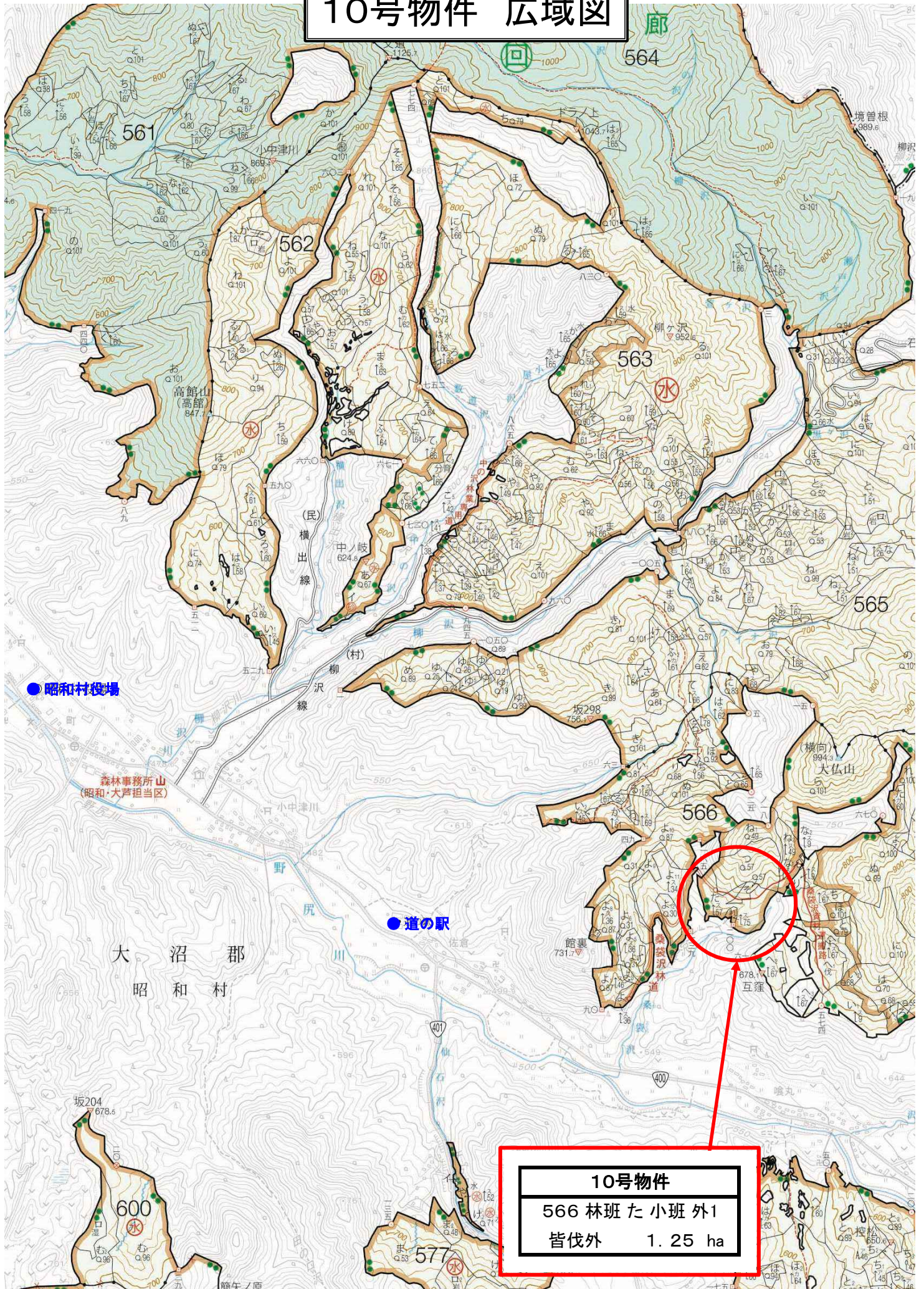
売払番号 10 号物件内訳書 (3-2)

1 物件所在地		3 面積		0.73 ha						
大沼郡昭和村大字佐倉字大佛国有林		4 林令		約 58 年生						
566林班 た小班		5 搬出期間		36 ヶ月						
2 伐採種 高齢級間伐		6 空間線量		0.11 μ Sv/h						
樹種	種別	類別	本数(本)	材積(m ³)	主要樹種一般用材径級別内訳					
スギ	生立木	一般材	38	36.66	スギ					
スギ	被害木	一般材	24	28.29	径級(cm)	樹高	本数(本)	径級(cm)	樹高	本数(本)
カラマツ	生立木	一般材	2	1.66	22	17	1			
N 計			64	66.61	26	19	2			
一般材計			64	66.61	28	20	4			
					30	21	4			
スギ	生立木	低質材	28	14.03	32	21	6			
カラマツ	生立木	低質材	2	1.54	34	22	9			
N 計			30	15.57	36	22	2			
低質材L	生立木	低質材	11	1.67	38	23	2			
L 計			11	1.67	40	23	1			
低質材計			41	17.24	42	24	2			
					44	24	1			
					46	24	4			
					30	21	1			
					34	22	1			
					36	22	3			
					38	23	5			
					40	23	4			
					42	24	3			
					44	24	1			
					46	24	1			
					48	24	2			
					50	24	2			
					66	25	1			
合 計			105	83.85	計					62

売払番号 10 号物件内訳書 (3-3)

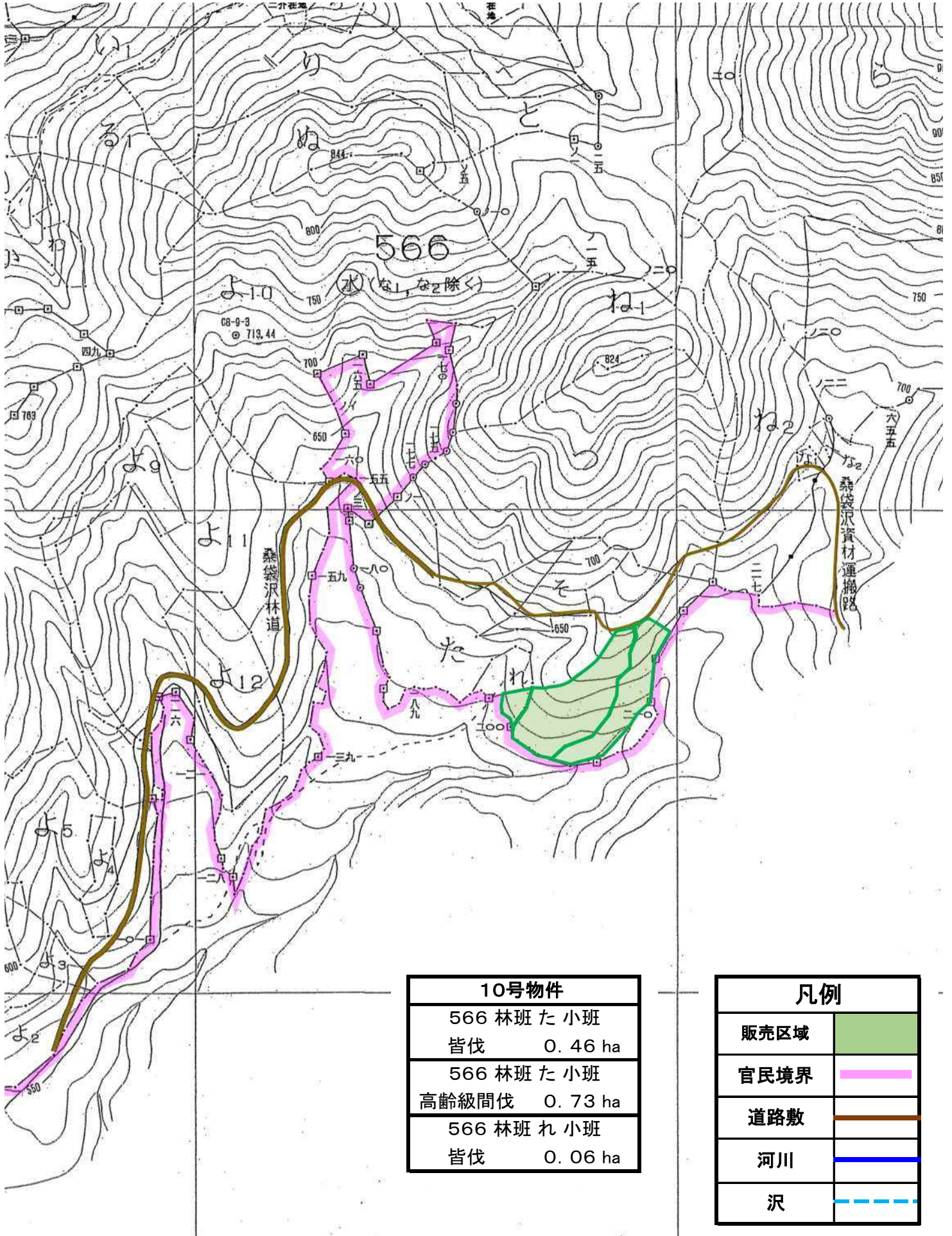
1 物件所在地		3 面積		0.06 ha						
大沼郡昭和村大字佐倉字大佛国有林		4 林令		約 76 年生						
566林班 れ小班		5 搬出期間		36 ヶ月						
2 伐採種 皆伐		6 空間線量		0.12 μ Sv/h						
樹種	種別	類別	本数(本)	材積(m ³)	主要樹種一般用材径級別内訳					
スギ	生立木	一般材	39	54.74	スギ					
スギ	被害木	一般材	1	1.28	径級(cm)	樹高	本数(本)	径級(cm)	樹高	本数(本)
N 計			40	56.02	24	21	2	54	27	2
一般材計			40	56.02	26	22	2	54	28	1
					28	22	1	56	27	2
スギ	生立木	低質材	9	4.14	28	23	1	56	28	1
N 計			9	4.14	30	21	1	40	25	1
低質材L	生立木	低質材	3	1.12	30	22	1			
L 計			3	1.12	30	23	2			
低質材計			12	5.26	32	23	2			
					32	24	2			
					34	24	1			
					34	25	2			
					36	24	1			
					36	25	1			
					36	26	1			
					38	25	2			
					38	26	1			
					40	26	2			
					40	27	2			
					42	26	1			
					42	27	1			
					42	28	1			
					50	27	1			
					52	27	2			
合 計			52	61.28	計					40

10号物件 広域図



10号物件
566 林班 た小班外
皆伐外 1.25 ha

10号物件 詳細図



10号物件	
566 林班 た 小班 皆伐	0.46 ha
566 林班 た 小班 高齢級間伐	0.73 ha
566 林班 れ 小班 皆伐	0.06 ha

凡例	
販売区域	
官民境界	
道路敷	
河川	
沢	

売払番号 11 号物件内訳書 (集計)

1 物件所在地		3 面積		2.94 ha						
大沼郡昭和村大字大芦字御前岳国有林		4 林令		約 58~72 年生						
584林班 い1小班外2		5 搬出期間		36 ヶ月						
2 伐採種 複層伐・高齢級間伐		6 空間線量		0.10 μ Sv/h						
樹種	種別	類別	本数(本)	材積(m ³)	主要樹種一般用材径級別内訳					
スギ	生立木	一般材	189	152.43	スギ					
スギ	被害木	一般材	1	1.24	径級(cm)	樹高	本数(本)	径級(cm)	樹高	本数(本)
カラマツ	生立木	一般材	121	160.30	22	17	1			
N 計			311	313.97	24	19	12			
一般材計			311	313.97	26	19	31			
					28	20	25			
スギ	生立木	低質材	30	25.31	28	22	2			
N 計			30	25.31	30	21	23			
低質材L	生立木	低質材	29	2.48	30	23	1			
L 計			29	2.48	32	21	1			
低質材計			59	27.79	32	22	25			
					34	21	1			
					34	22	24			
					34	23	2			
					36	21	1			
					36	22	1			
					36	23	11			
					36	24	2			
					38	21	1			
					38	23	9			
					40	23	1			
					40	24	7			
					42	23	2			
					42	24	1			
					44	24	3			
					46	25	1			
					48	24	1			
					38	24	1			
合 計			370	341.76	計					190

入札筆記		入札枚数 (枚)
順位	氏名	金額
3		
2		
1		

売払番号 11 号物件内訳書 (3-2)

1 物件所在地		3 面積		0.48 ha						
大沼郡昭和村大字大芦字御前岳国有林		4 林令		約 60 年生						
586林班 い小班		5 搬出期間		36 ヶ月						
2 伐採種 高齢級間伐		6 空間線量		0.10 μ Sv/h						
樹種	種別	類別	本数(本)	材積(m ³)	主要樹種一般用材径級別内訳					
スギ	生立木	一般材	31	34.42	スギ					
スギ	被害木	一般材	1	1.24	径級(cm)	樹高	本数(本)	径級(cm)	樹高	本数(本)
カラマツ	生立木	一般材	5	6.00	28	20	1			
N 計			37	41.66	28	22	2			
一般材計			37	41.66	30	21	1			
					30	23	1			
カラマツ	生立木	低質材	9	10.79	32	21	1			
N 計			9	10.79	32	22	1			
低質材計			9	10.79	34	21	1			
					34	22	2			
					34	23	2			
					36	21	1			
					36	22	1			
					36	23	3			
					36	24	2			
					38	21	1			
					38	23	2			
					40	23	1			
					40	24	1			
					42	23	2			
					44	24	3			
					46	25	1			
					48	24	1			
					38	24	1			
合 計			46	52.45	計					32

売払番号 11 号物件内訳書 (3-3)

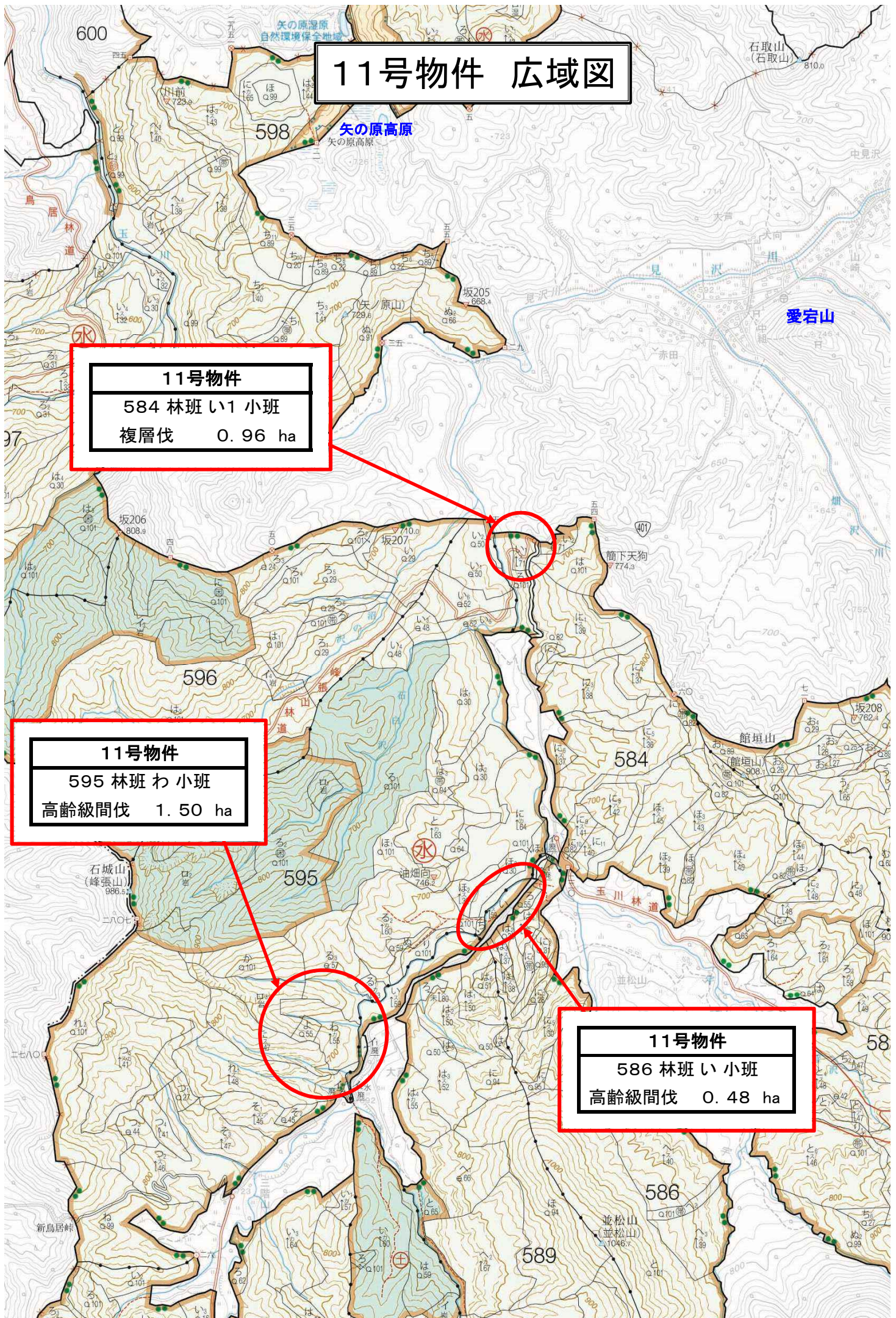
1 物件所在地		3 面積		1.50 ha						
大沼郡昭和村大字大芦字御前岳国有林		4 林令		約 56 年生						
595林班 わ小班		5 搬出期間		36 ヶ月						
2 伐採種 高齢級間伐		6 空間線量		0.10 μ Sv/h						
樹種	種別	類別	本数(本)	材積(m ³)	主要樹種一般用材径級別内訳					
カラマツ	生立木	一般材	116	154.30	カラマツ					
N 計			116	154.30	径級(cm)	樹高	本数(本)	径級(cm)	樹高	本数(本)
一般材計			116	154.30	16	15	1			
					20	20	1			
カラマツ	生立木	低質材	21	14.52	22	22	1			
N 計			21	14.52	24	23	2			
低質材L	生立木	低質材	29	2.48	26	25	7			
L 計			29	2.48	28	25	10			
低質材計			50	17.00	30	26	6			
					32	27	15			
					34	28	19			
					36	28	9			
					38	28	14			
					40	28	7			
					42	28	11			
					44	29	5			
					46	29	2			
					48	29	2			
					50	30	3			
					52	30	1			
合計			166	171.30	計					116

11号物件 広域図

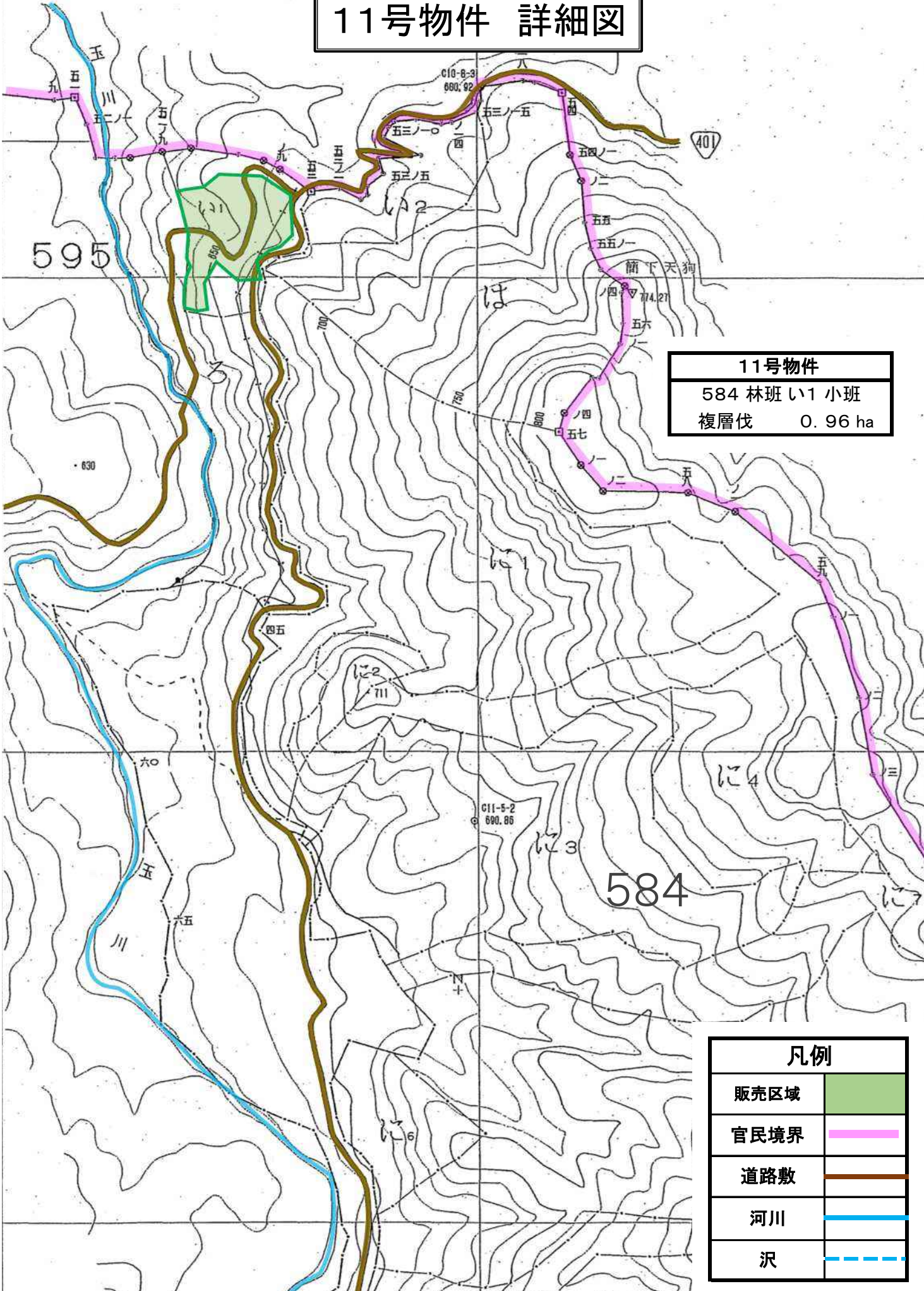
11号物件
584 林班 い1 小班
複層伐 0.96 ha

11号物件
595 林班 わ 小班
高齢級間伐 1.50 ha

11号物件
586 林班 い 小班
高齢級間伐 0.48 ha



11号物件 詳細図

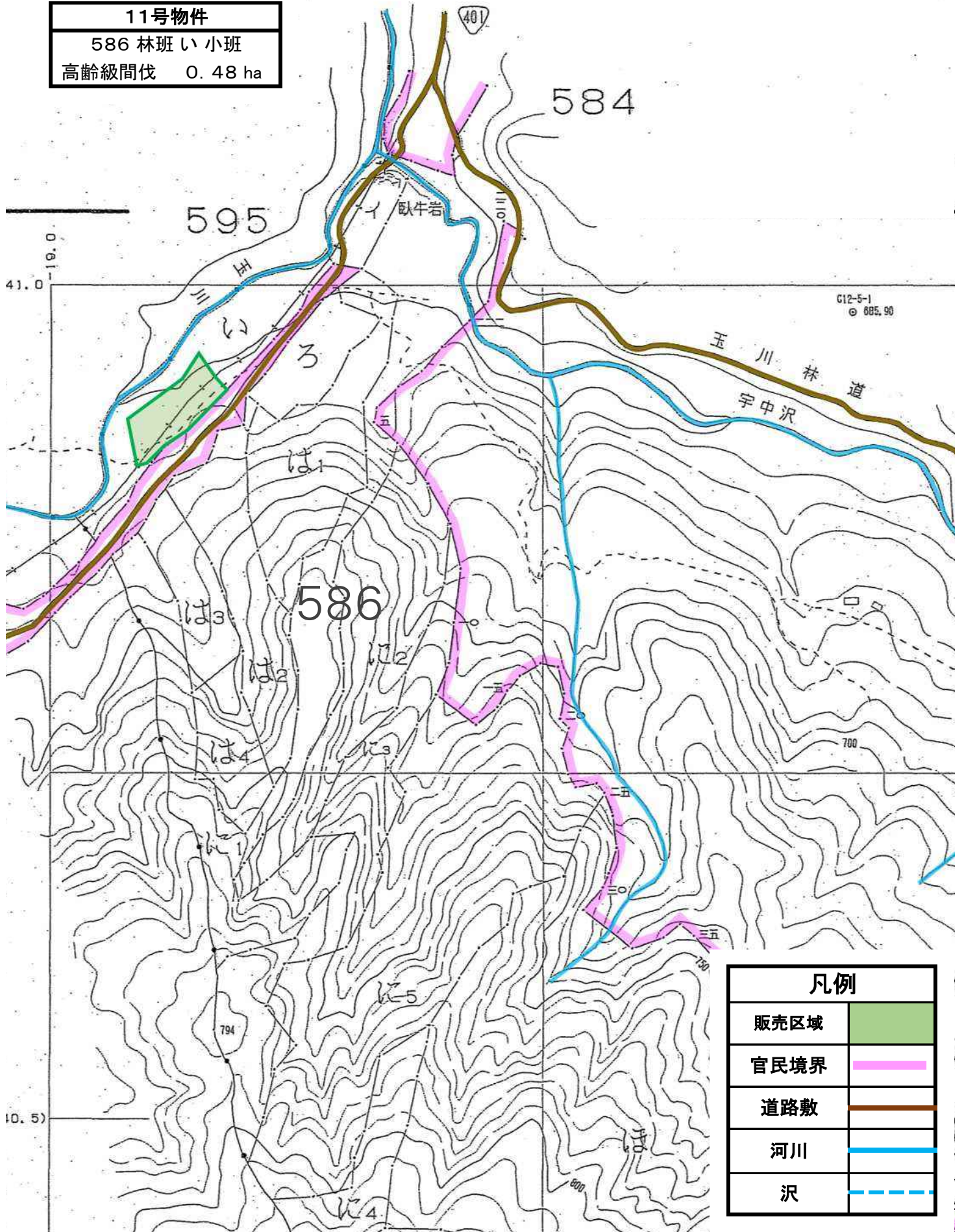


11号物件
 584 林班い1 小班
 複層伐 0.96 ha

凡例	
販売区域	
官民境界	
道路敷	
河川	
沢	

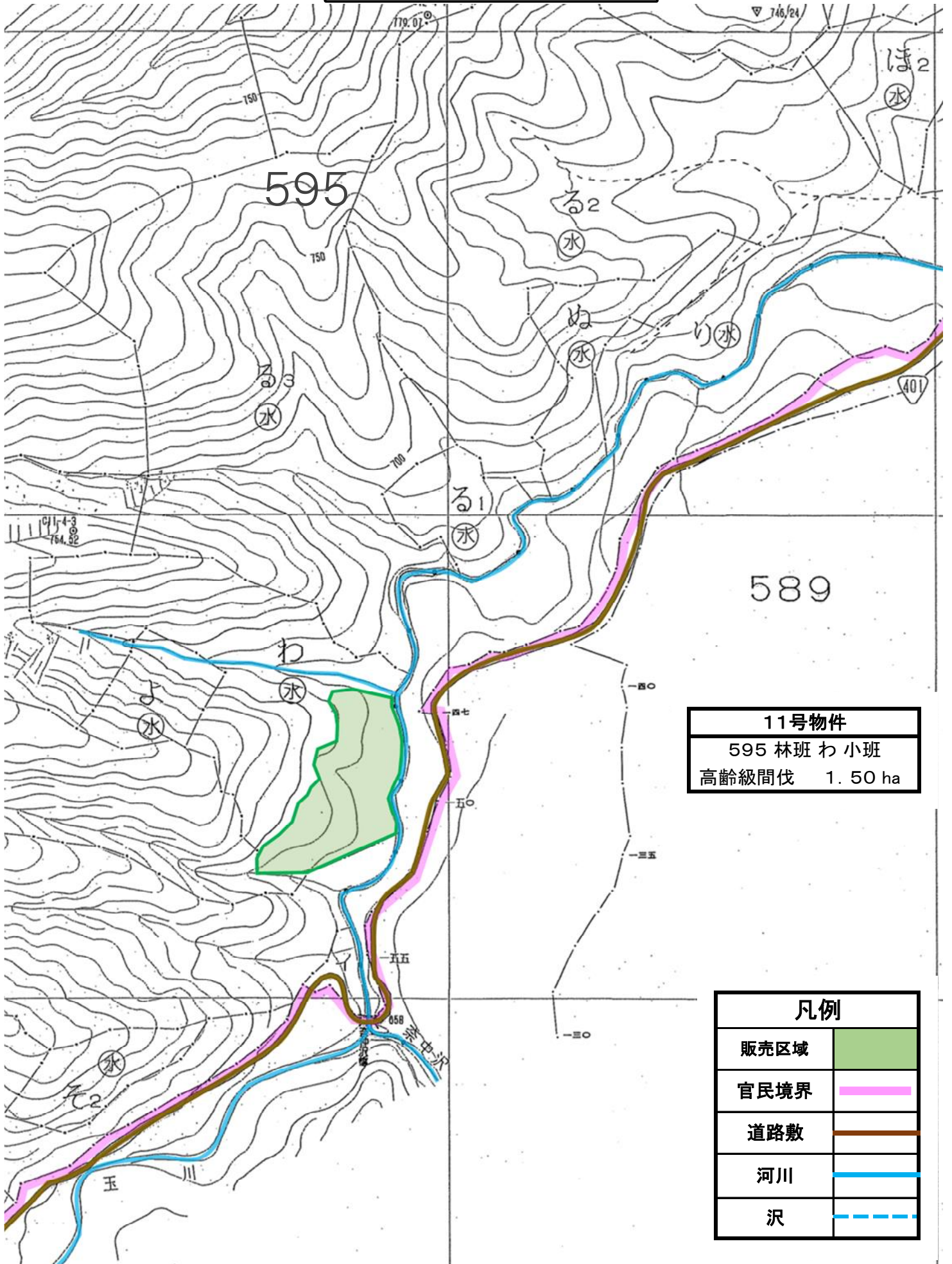
11号物件 詳細図

11号物件
 586 林班 い小班
 高齢級間伐 0.48 ha



凡例	
販売区域	
官民境界	
道路敷	
河川	
沢	

11号物件 詳細図



11号物件
 595 林班 わ 小班
 高齢級間伐 1.50 ha

凡例	
販売区域	
官民境界	
道路敷	
河川	
沢	

1 物件所在地 南会津郡南会津町大字滝ノ原字中山1725の5外1				3 面 積 13.89							
1 4林班 に小班 (荒海官行造林)				4 林 令 約 63 年生							
2 伐 採 種 皆伐				5 搬出期間 36 ヶ月							
				6 空間線量 0.07 μ Sv/h							
本物件は、標準地調査法により調査しております。											
標準地内立木調査結果											
カラマツ 生立木 一般材				カラマツ 生立木 低質材				低質材 L 生立木 低質材			
径級(cm)	樹高	本数(本)	材積 (m ³)	径級(cm)	樹高	本数(本)	材積 (m ³)	径級(cm)	樹高	本数(本)	材積 (m ³)
14	16	1	0.130	12	9	1	0.050	4	3	1	0.002
16	14	1	0.140	14	13	1	0.100	4	4	10	0.030
16	16	1	0.160	14	14	1	0.110	4	5	6	0.024
18	21	2	0.540	14	15	1	0.120	4	6	2	0.008
20	21	3	1.020	14	18	2	0.280	4	7	1	0.005
20	26	1	0.420	14	20	3	0.480	6	5	7	0.070
22	23	2	0.900	16	12	1	0.120	6	6	8	0.080
22	24	3	1.410	16	13	1	0.130	6	7	9	0.090
22	25	1	0.490	16	15	1	0.150	6	8	3	0.030
24	20	1	0.460	16	16	1	0.160	8	4	1	0.010
24	23	3	1.590	16	17	1	0.170	8	6	3	0.060
24	24	1	0.560	16	18	2	0.360	8	7	5	0.100
24	25	1	0.580	16	20	1	0.210	8	8	13	0.260
24	26	1	0.610	16	22	1	0.230	8	9	4	0.080
24	28	1	0.660	18	16	1	0.210	8	10	1	0.030
26	21	1	0.560	18	18	1	0.230	8	11	1	0.030
26	23	1	0.620	18	19	2	0.500	10	7	7	0.210
26	24	2	1.300	18	20	1	0.260	10	8	4	0.120
26	25	2	1.360	18	22	2	0.580	10	9	7	0.280
26	26	5	3.550	18	23	1	0.300	10	10	2	0.080
26	28	1	0.770	18	24	1	0.310	10	11	2	0.080
26	29	1	0.790	20	17	1	0.270	10	12	1	0.050
28	25	3	2.340	20	20	4	1.280	12	8	2	0.080
28	26	3	2.460	20	21	2	0.680	12	9	1	0.050
28	27	1	0.850	20	22	1	0.350	12	10	3	0.150
28	28	1	0.880	20	24	2	0.760	12	11	2	0.120
30	23	1	0.820	20	25	1	0.400	12	12	4	0.240
30	24	1	0.860	20	26	1	0.420	12	13	1	0.070
30	25	1	0.900	20	27	1	0.430	14	8	1	0.060
30	27	3	2.940	22	17	1	0.330	14	10	3	0.210
30	28	2	2.040	22	20	2	0.780	14	11	1	0.080
30	30	2	2.180	22	22	2	0.860	14	12	1	0.090
30	31	1	1.130	22	23	2	0.900	14	13	1	0.090
32	25	3	3.030	22	24	3	1.410	14	14	2	0.200
32	26	5	5.250	22	26	1	0.510	14	15	1	0.110
32	27	2	2.180	22	28	1	0.550	16	8	1	0.080
32	28	2	2.280	22	30	1	0.590	16	9	1	0.090
32	29	2	2.360	24	22	1	0.510	16	10	1	0.100
32	31	1	1.270	24	23	1	0.530	16	12	3	0.330
34	26	2	2.320	24	24	1	0.560	16	13	1	0.120
34	27	2	2.420	24	25	1	0.580	16	14	1	0.130
34	29	1	1.310	24	26	1	0.610	16	15	2	0.280
36	26	1	1.280	26	24	2	1.300	18	13	2	0.300
36	27	3	3.990	26	25	1	0.680	18	14	1	0.170
36	28	3	4.140	30	26	1	0.940	18	15	1	0.180
36	29	1	1.430	30	28	1	1.020	18	16	1	0.190
36	32	1	1.600	30	29	1	1.050	20	12	1	0.170
38	28	1	1.510	30	30	1	1.090	20	13	1	0.190
40	27	1	1.550	32	29	1	1.180	20	14	1	0.200
40	30	3	5.220	36	25	1	1.220	20	16	2	0.460
40	31	3	5.400	38	26	1	1.390	20	19	1	0.270
44	31	1	2.130	38	28	1	1.510	22	13	1	0.230
46	33	1	2.480	38	30	1	1.630	22	14	1	0.240
計		94	89.170	38	31	1	1.690	22	15	1	0.260
総材積		4,423.520		40	28	1	1.620	22	16	1	0.280
				計		72	34.690	22	17	1	0.290
				総材積		1,720.860		22	18	1	0.310
				総材積 N計		6,144.380		24	15	1	0.310
								26	18	1	0.430
								28	19	1	0.520
								計		151	9.409
								総材積		14.660	
								総材積 L計		466.820	
								区域標準地面積(ha)		0.280	
								区域面積(ha)		13.890	
								総材積計(m ³)		6611.200	

入 札 筆 記		入札枚数 (枚)	
順 位	氏 名	金	額
3			
2			
1			

売 払 番 号 1 2 号 物 件 内 訳 書 (2-2)

1 物件所在地	3 面 積	4.37 ha
南会津郡南会津町大字滝ノ原字中山1725の5外1	4 林 令	約 61 年生
1 4林班 と小班 (荒海官行造林)	5 搬出期間	36 ヶ月
2 伐採種	皆伐	6 空間線量
		0.07 μSv/h

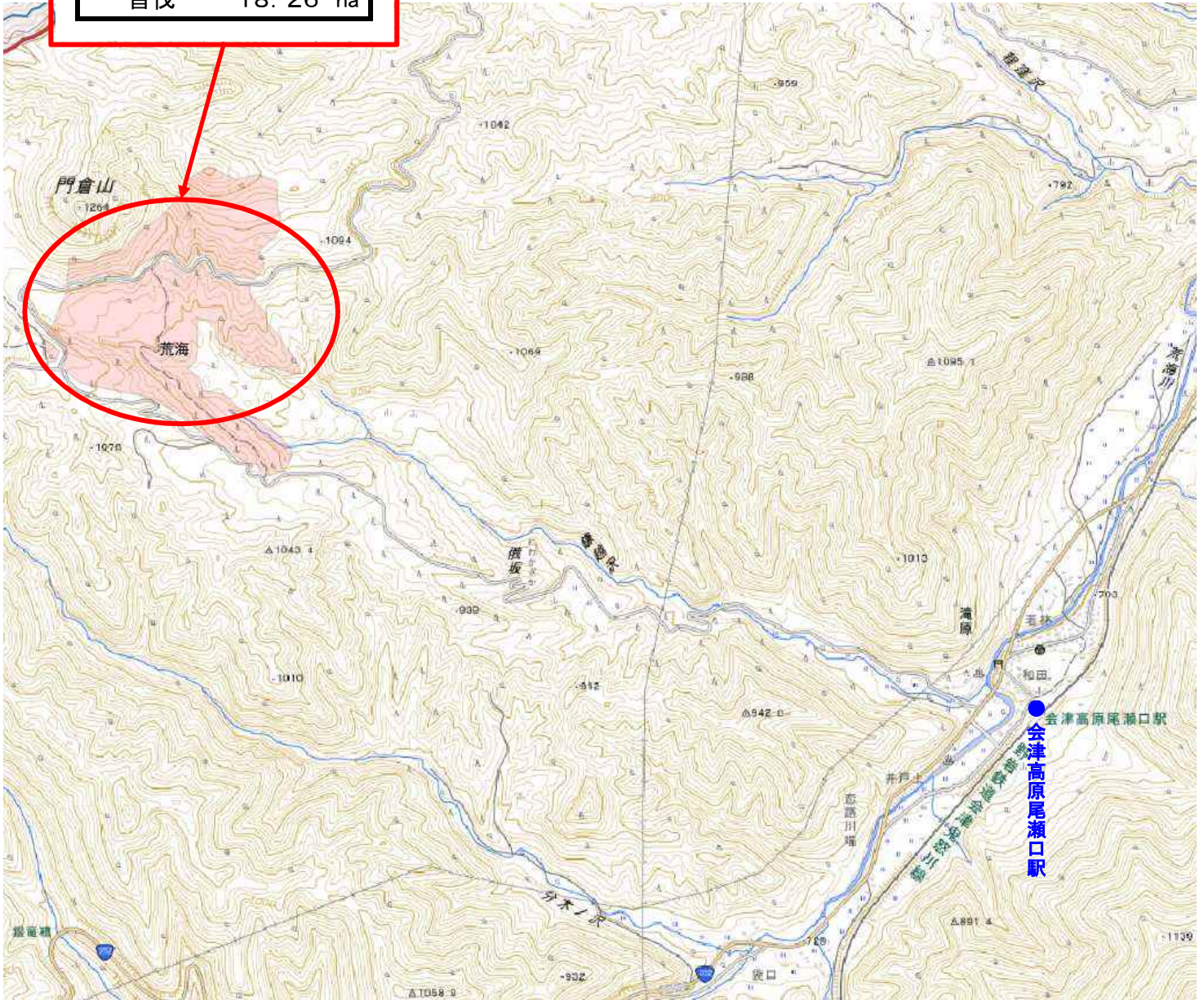
本物件は、標準地調査法により調査しております。

標準地内立木調査結果

カラマツ 生立木 一般材				低質材 L 生立木 低質材			
径級 (cm)	樹高	本数 (本)	材積 (m ³)	径級 (cm)	樹高	本数 (本)	材積 (m ³)
16	13	1	0.130	4	4	4	0.012
16	16	1	0.160	4	5	1	0.004
18	16	1	0.210	4	7	1	0.005
18	18	1	0.230	6	7	2	0.020
18	19	1	0.250	6	8	2	0.020
18	21	1	0.270	8	5	1	0.010
20	19	2	0.600	8	7	4	0.080
20	21	1	0.340	8	8	2	0.040
20	23	2	0.740	8	9	2	0.040
22	16	1	0.310	8	10	3	0.090
22	19	1	0.370	8	11	1	0.030
22	20	1	0.390	8	12	1	0.030
22	21	1	0.410	10	8	2	0.060
22	22	1	0.430	10	9	2	0.080
22	23	2	0.900	10	11	1	0.040
22	24	2	0.940	10	13	1	0.050
24	22	1	0.510	12	8	2	0.080
24	23	1	0.530	12	10	2	0.100
26	22	2	1.180	12	11	2	0.120
26	24	2	1.300	12	12	3	0.180
26	26	1	0.710	12	13	1	0.070
28	21	1	0.650	12	14	1	0.070
28	23	1	0.720	14	8	1	0.060
28	25	1	0.780	14	11	3	0.240
28	27	1	0.850	14	13	3	0.270
30	23	1	0.820	14	14	1	0.100
30	24	1	0.860	16	12	1	0.110
30	26	1	0.940	16	17	2	0.320
32	25	1	1.010	18	16	1	0.190
32	26	1	1.050	20	17	1	0.250
32	27	1	1.090	計		54	2.771
34	27	1	1.210	総材積			151.390
38	27	1	1.450	総材積 L計			151.390
計		15	4.410				
総材積			1220.330				
カラマツ 生立木 低質材							
径級 (cm)	樹高	本数 (本)	材積 (m ³)				
12	11	1	0.060				
12	16	1	0.090				
14	15	1	0.120				
14	16	1	0.130				
14	17	2	0.260				
14	19	1	0.150				
16	15	2	0.300				
16	16	1	0.160				
16	18	1	0.180				
16	19	2	0.400				
16	20	1	0.210				
18	18	2	0.460				
18	20	1	0.260				
18	21	2	0.540				
22	19	1	0.370				
22	20	1	0.390				
22	21	2	0.820				
22	22	1	0.430				
24	21	1	0.480				
24	24	1	0.560				
26	25	1	0.680				
28	26	1	0.820				
計		28	7.870	区域標準地面積 (ha)			0.040
総材積			429.900	区域面積 (ha)			0.540
総材積 N計			1650.230	総材積計 (m ³)			1801.620

12号物件 広域図

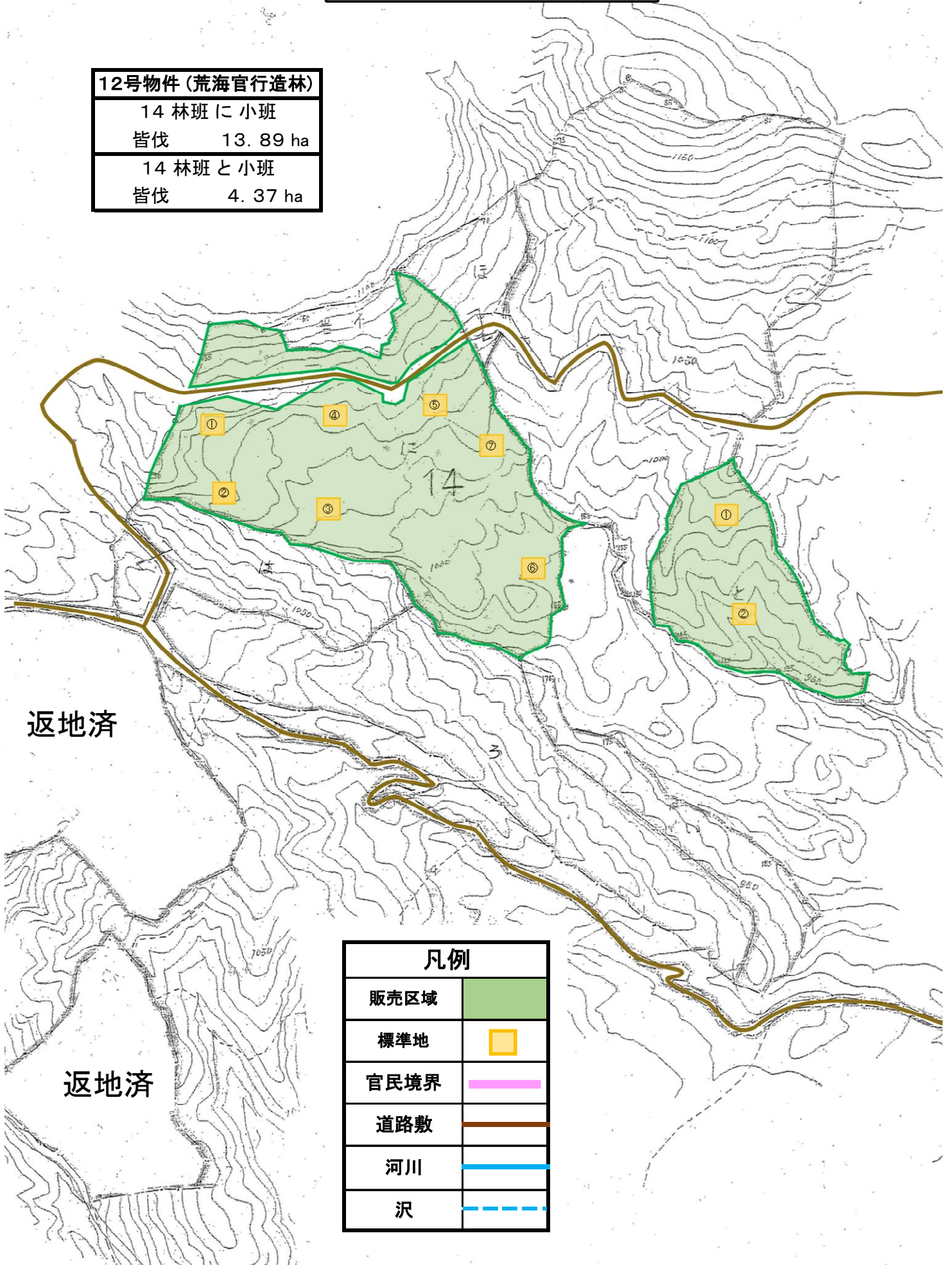
12号物件 (荒海官行造林)
14 林班 に 小班 外1
皆伐 18.26 ha



12号物件 詳細図

12号物件 (荒海官行造林)

14 林班に小班	
皆伐	13.89 ha
14 林班と小班	
皆伐	4.37 ha



凡例

販売区域	
標準地	
官民境界	
道路敷	
河川	
沢	