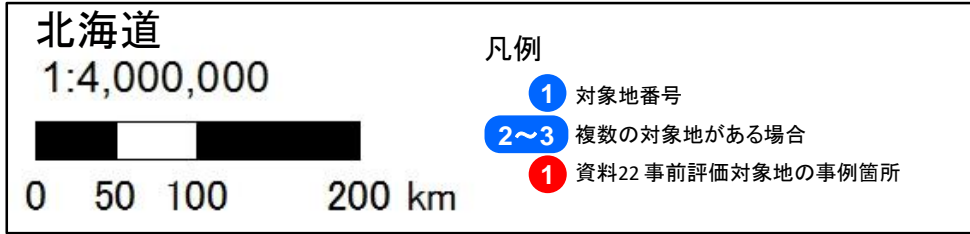


平成30年度事前評価における事業実施地区別一覧表

[単位 : ha、千円]

整理 番号	事業実施地区 (広域流域)	実 施 箇所数	契約面積	事業対象 区域面積	便益 (B)	費用 (C)	B/C	総事業費 (税込)
1	石狩川	3箇所	430	427	2,030,074	1,035,540	1.96	1,611,621
2	江の川	20箇所	339	322	1,900,836	931,581	2.04	1,386,013
3	大淀川	29箇所	406	396	2,837,506	1,109,379	2.56	1,650,504
合計		52箇所	1,175	1,145	-	-	-	4,648,138

平成31年度実施事業に係る事前評価位置図



※既契約地と一体的に行う森林整備は、各広域流域内の既契約地周辺において実施するもの。

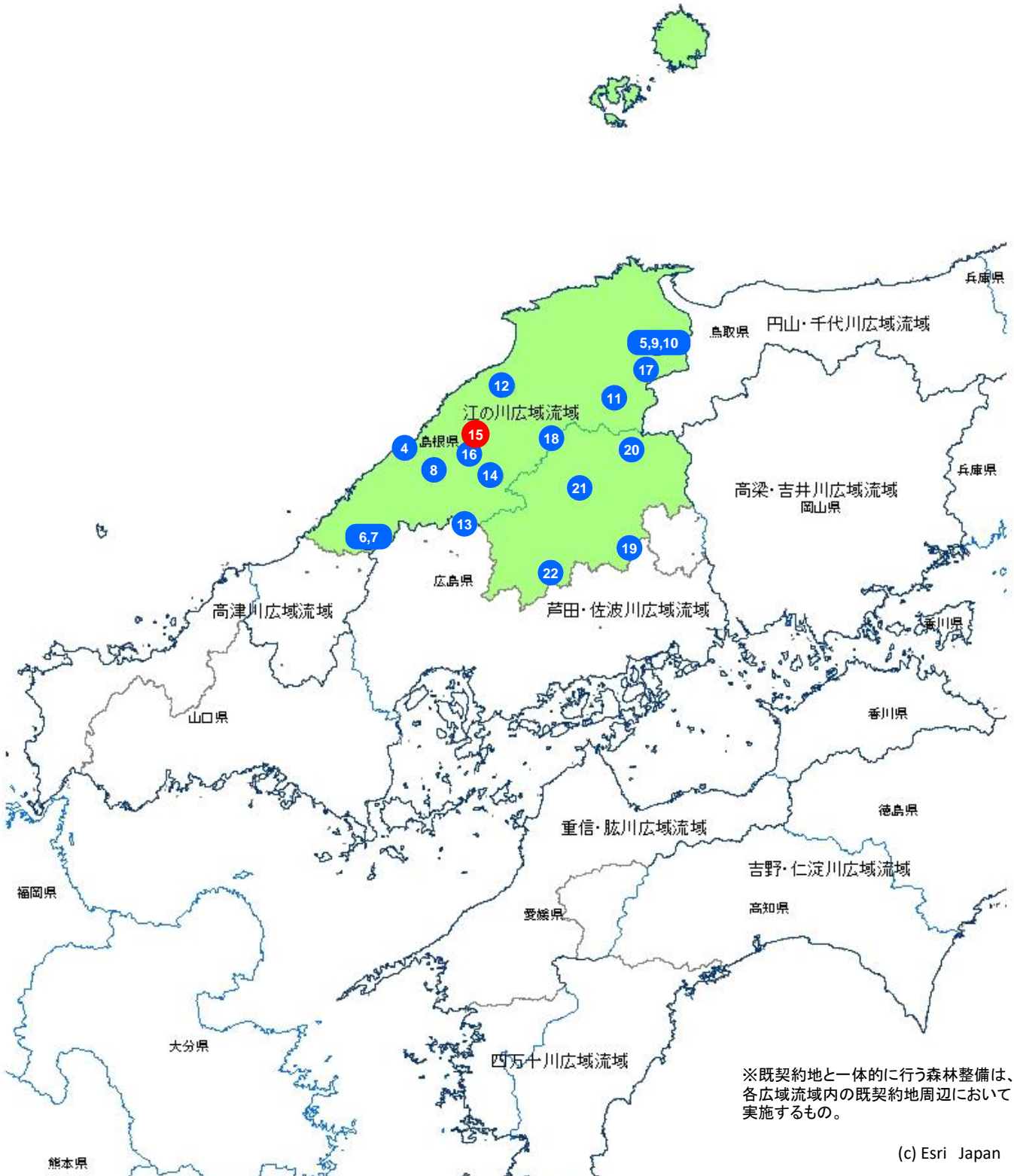
平成31年度実施事業に係る事前評価位置図

中国四国
1:2,000,000

凡例

- 1 対象地番号
- 2~3 複数の対象地がある場合
- 1 資料22 事前評価対象地の事例箇所

0 25 50 100 km



※既契約地と一体的に行う森林整備は、各広域流域内の既契約地周辺において実施するもの。

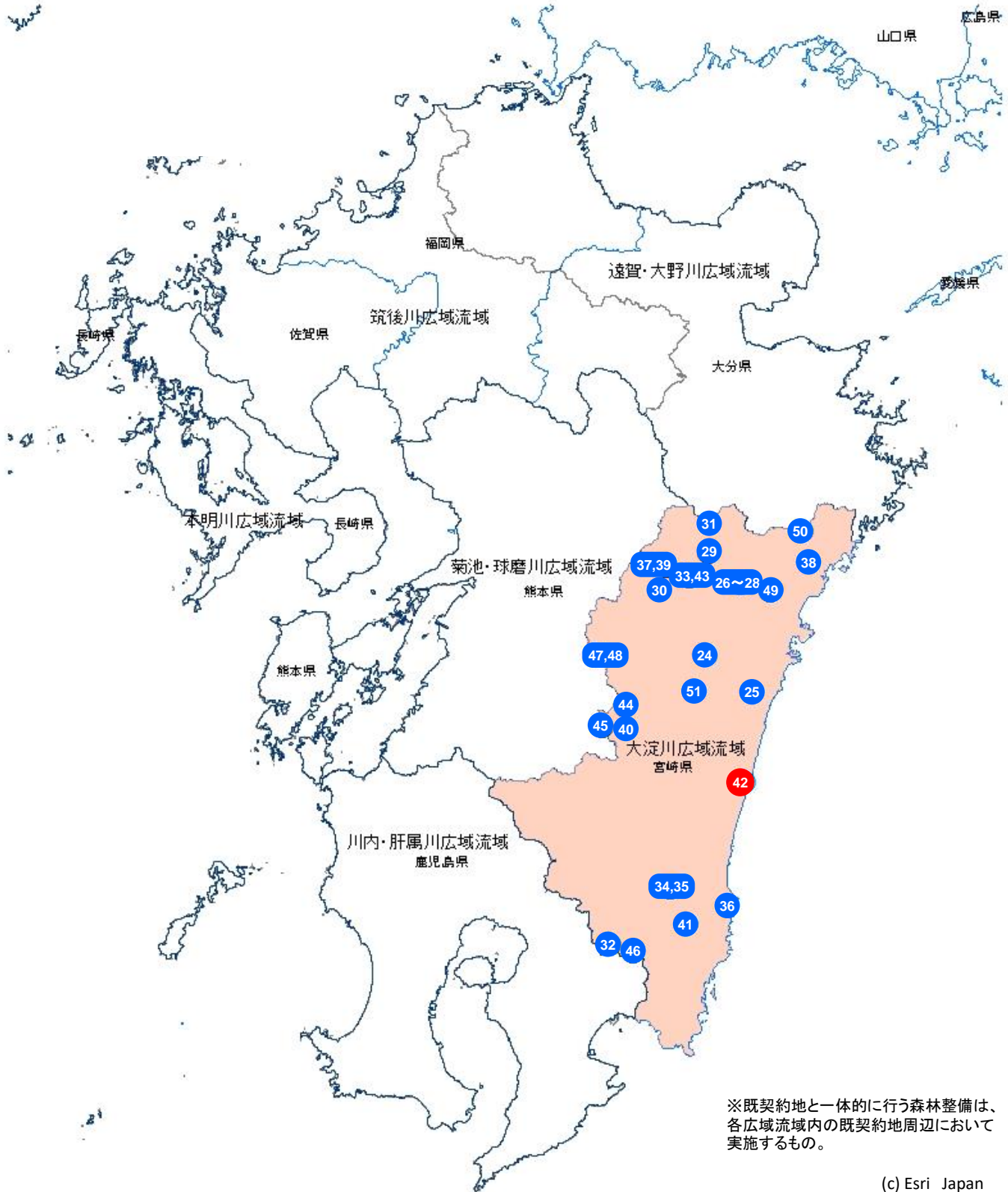
平成31年度実施事業に係る事前評価位置図

九州
1:1,700,000

凡例

- 1 対象地番号
- 2~3 複数の対象地がある場合
- 1 資料22 事前評価対象地の事例箇所

0 20 40 80 km



※既契約地と一体的に行う森林整備は、各広域流域内の既契約地周辺において実施するもの。