










4.3. 野生動物の把握

現地調査時に確認した野生動物の写真、確認日時および撮影位置座標を表 4.24 に示す。

9 月にはイワウベツ川中上流部でヒグマの亜成獣がたびたび目撃され、調査最終回においてはイワウベツ川河口で成獣も確認された。

表 4.24 確認された野生動物一覧

		
オオアシトガリネズミ	シマヘビ	コムラサキ
2013/08/22 15:35	2013/08/23 09:05	2013/08/23 10:04
N44-06-10.01 E145-03-00.59	N44-06-23.03 E145-04-57.09	N44-06-11.61 E145-03-54.80
		
エゾアカガエル	ヒグマ (亜成獣)	コガモ
2013/09/03 11:06	2013/09/03 12:05	2013/09/24 11:16
N44-06-10.73 E145-04-41.12	N44-06-17.23 E145-04-29.48	N44-06-11.26 E145-04-49.00
		
オジロワシ(亜成鳥)	ヒグマ (成獣)	エゾシカ
2013/12/01 13:21	2012/12/13 08:55	2012/12/13 10:36
N44-06-05.2 E145-03-23.2	N44-06-27.4 E145-02-34.7	N44-06-04.99 E145-03-20.82

4.4. 定点撮影

H25（2013）年8月1日～H25（2013）年12月13日の現地調査時（計13回）に地点No.1～No.9で撮影した定点写真は以下に示した。


調査回	堤体部	堤体上流側	堤体下流側
第1回 H25/8/1			
第2回 H25/8/11			
第3回 H25/8/22			
第4回 H25/9/2			
第5回 H25/9/12			
第6回 H25/9/23			

写真 4.3 地点No.1の定点写真（その1）











調査回	堤体部	堤体上流側	堤体下流側
第7回 H25/10/4			
第8回 H25/10/17			
第9回 H25/10/28			
第10回 H25/11/9			
第11回 H25/11/21			
第12回 H25/12/1			
第13回 H25/12/12			

写真 4.4 地点 No.1 の定点写真 (その2)















調査回	岩尾別橋上流側	岩尾別橋下流側
第 1 回 H25/8/1		
第 2 回 H25/8/11		
第 3 回 H25/8/22		
第 4 回 H25/9/2		
第 5 回 H25/9/12		
第 6 回 H25/9/23		
第 7 回 H25/10/4		

写真 4.5 地点 No. 2 の定点写真 (その 1)






調査回	岩尾別橋上流側	岩尾別橋下流側
第 8 回 H25/10/17		
第 9 回 H25/10/28		
第 10 回 H25/11/9		
第 11 回 H25/11/21		
第 12 回 H25/12/1		
第 13 回 H25/12/12		

写真 4.6 地点 No. 2 の定点写真 (その 2)

調査回	上流側①	上流側②	上流側③	下流側	赤イ川合流部
第1回 H24/8/1					
第2回 H24/8/14					
第3回 H24/8/28					
第4回 H24/9/10					
第5回 H24/9/25					

写真 4.7 地点 No. 3 の定点写真 (その1)

調査回	上流側①	上流側②	上流側③	下流側	赤イ川合流部
第 6 回 H24/10/3					
第 7 回 H24/10/15					
第 8 回 H24/10/25					
第 9 回 H24/11/5					
第 10 回 H24/11/15					

写真 4.8 地点 No. 3 の定点写真 (その 2)

調査回	上流側①	上流側②	上流側③	下流側	赤イ川合流部
第 11 回 H24/11/25					
第 12 回 H24/12/6					
第 13 回 H24/12/16					

写真 4.9 地点 No. 3 の定点写真 (その 3)















調査回	上流側	下流側
第1回 H25/8/1		
第2回 H25/8/11		
第3回 H25/8/22		
第4回 H25/9/2		
第5回 H25/9/12		
第6回 H25/9/23		
第7回 H25/10/4		

写真 4.10 地点 No. 4 の定点写真 (その 1)













調査回	上流側	下流側
第 8 回 H25/10/17		
第 9 回 H25/10/28		
第 10 回 H25/11/9		
第 11 回 H25/11/21		
第 12 回 H25/12/1		
第 13 回 H25/12/12		

写真 4.11 地点 No. 4 の定点写真 (その 2)























調査回	導水管周辺①	導水管周辺②	導水管周辺③	導水管上流側	導水管下流側
第 1 回 H25/8/1					
第 2 回 H25/8/11					
第 3 回 H25/8/22					
第 4 回 H25/9/2					
第 5 回 H25/9/12					

写真 4.12 地点 No. 5 の定点写真 (その 1)

調査回	導水管周辺①	導水管周辺②	導水管周辺③	導水管上流側	導水管下流側
第 6 回 H25/9/23					
第 7 回 H25/10/4					
第 8 回 H25/10/17					
第 9 回 H25/10/28					
第 10 回 H25/11/9					

写真 4.13 地点 No. 5 の定点写真 (その 2)
















調査回	導水管周辺①	導水管周辺②	導水管周辺③	導水管上流側	導水管下流側
第 11 回 H25/11/21					
第 12 回 H25/12/1					
第 13 回 H25/12/12					

写真 4.14 地点 No. 5 の定点写真 (その 3)

調査回	堤体部①	堤体部②	堤体下流側①	堤体上流側	堤体下流側②
第 1 回 H25/8/1					
第 2 回 H25/8/11					
第 3 回 H25/8/22					
第 4 回 H25/9/2					
第 5 回 H25/9/12					

写真 4.15 地点 No. 6 の定点写真 (その 1)

調査回	堤体部①	堤体部②	堤体下流側①	堤体上流側	堤体下流側②
第 6 回 H25/9/23					
第 7 回 H25/10/4					
第 8 回 H25/10/17					
第 9 回 H25/10/28					
第 10 回 H25/11/9					

写真 4.16 地点 No. 6 の定点写真 (その 2)


調査回	堤体部①	堤体部②	堤体下流側①	堤体上流側	堤体下流側②
第 11 回 H25/11/21					
第 12 回 H25/12/1					
第 13 回 H25/12/12					

写真 4.17 地点 No. 6 の定点写真 (その 3)


























調査回	堤体部①	堤体部②	堤体上流側①	堤体上流側②	堤体下流側
第 1 回 H25/8/1					
第 2 回 H25/8/11					
第 3 回 H25/8/22					
第 4 回 H25/9/2					
第 5 回 H25/9/12					

写真 4.18 地点 No.7 の定点写真 (その 1)
















調査回	堤体部①	堤体部②	堤体上流側①	堤体上流側②	堤体下流側
第 6 回 H25/9/23					
第 7 回 H25/10/4					
第 8 回 H25/10/17					
第 9 回 H25/10/28					
第 10 回 H25/11/9					

写真 4.19 地点 No.7 の定点写真 (その 2)








調査回	堤体部①	堤体部②	堤体上流側①	堤体上流側②	堤体下流側
第 11 回 H25/11/21					
第 12 回 H25/12/1					
第 13 回 H25/12/12					

写真 4.20 地点 No. 7 の定点写真 (その 3)

調査回	堤体部①	堤体部②	堤体部③	堤体上流側	堤体下流側
第 1 回 H25/8/1					
第 2 回 H25/8/11					
第 3 回 H25/8/22					
第 4 回 H25/9/2					
第 5 回 H25/9/12					

写真 4.21 地点 No. 8 の定点写真 (その 1)

調査回	堤体部①	堤体部②	堤体部③	堤体上流側	堤体下流側
第 6 回 H25/9/23					
第 7 回 H25/10/4					
第 8 回 H25/10/17					
第 9 回 H25/10/28					
第 10 回 H25/11/9					

写真 4.22 地点 No. 8 の定点写真 (その 2)














調査回	堤体部①	堤体部②	堤体部③	堤体上流側	堤体下流側
第 11 回 H25/11/21					
第 12 回 H25/12/1					
第 13 回 H25/12/12					

写真 4.23 地点 No. 8 の定点写真 (その 3)


























調査回	堤体部①	堤体部②	堤体部③	堤体上流側	堤体下流側
第 1 回 H25/8/1					
第 2 回 H25/8/11					
第 3 回 H25/8/22					
第 4 回 H25/9/2					
第 5 回 H25/9/12					

写真 4.24 地点 No. 9 の定点写真 (その 1)

調査回	堤体部①	堤体部②	堤体部③	堤体上流側	堤体下流側
第 6 回 H25/9/23					
第 7 回 H25/10/4					
第 8 回 H25/10/17					
第 9 回 H25/10/28					
第 10 回 H25/11/9					

写真 4.25 地点 No. 9 の定点写真 (その 2)
















調査回	堤体部①	堤体部②	堤体部③	堤体上流側	堤体下流側
第 11 回 H25/11/21					
第 12 回 H25/12/1					
第 13 回 H25/12/12					

写真 4.26 地点 No. 9 の定点写真 (その 3)