




# 地区概要表


事業名	復旧治山（国有林）	事業計画期間	令和6年度（1年間）	事業実施地区名 （都道府県名）	余別地区 （よべつちく） （北海道）
事業目的	<p>本箇所は、積丹町の西部に位置し余別漁港に隣接しており、平成24年4月には豪雪により斜面崩壊が発生した箇所である。</p> <p>斜面崩壊箇所は大雨のたびに崩壊地が拡大しており、直下の港湾敷地に土石が堆積、また上部山腹には風化岩が存しており落石の発生源となっている。</p> <p>このまま放置した場合、崩壊の拡大により直接保全対象である港湾施設（資材置場）へ被害を及ぼすおそれがあることから、落石防護網を計画したものである。</p>			事業実施主体	北海道森林管理局 石狩森林管理署
	管内図				
	主な事業内容	山腹工0.15ha			
主な保全対象	港湾施設				
総事業費	60,000千円				



## 地 区 概 要 表

事業名	復旧治山（国有林）	事業計画期間	令和6年度～令和8年度（3年間）	事業実施地区名 （都道府県名）	桃岩 （ももいわ） （北海道）	
事業目的	<p>本箇所は礼文郡礼文町桃岩地区に位置し、平成28年8月の豪雨（日最大雨量157.5mm）により土砂流出が発生し、山腹斜面に施工した土留工を乗越え下流側宿泊施設近辺まで流出した。</p> <p>このほか、以前より山腹からの落石が頻発しており、山腹直下にある宿泊施設の管理者からも対策を求められてきた箇所である。</p> <p>現地の崖部下には落石が多数確認され、斜面上部からの雨水等が流水することにより岩盤部の侵食も見られることから、さらなる落石の発生が危惧される。</p> <p>このため、落石防護対策を実施することにより、下流宿泊施設とその周辺施設の安全を確保するため計画したものである。</p>			管内図		
	主な事業内容	・山腹工3.65ha				
	主な保全対象	・宿泊施設				
総事業費	220,000千円					
位置図	縮尺	1：50,000				
						

# 地区概要表

事業名	復旧治山（国有林）	事業計画期間	令和6年度～令和8年度（3年間）	事業実施地区名 （都道府県名）	島牧海岸 （しままきかいがん） （北海道）
事業目的	<p>本箇所は島牧郡島牧村にある国道229号線沿いにある、江ノ島、歌原、両地区の山腹工（落石防止工）予定箇所である。</p> <p>江ノ島地区は国有林境界付近の斜面に巨大な転石があり、落下した場合、直下に有る人家及び国道に多大な被害を与えるおそれがある。</p> <p>また歌原地区については、村道に隣接する山腹斜面から度々転石が落下していることが確認されており、このまま放置した場合、村道、人家へ被害を与えるおそれがあることから、それぞれの地区において、転石整理工及び落石防護網を計画したものである。</p>			事業実施主体	北海道森林管理局 後志森林管理署
					
主な事業内容	山腹工 0.06ha				
主な保全対象	人家、国道、村道				
総事業費	100,000千円				
位置図	縮尺 1：50,000	