

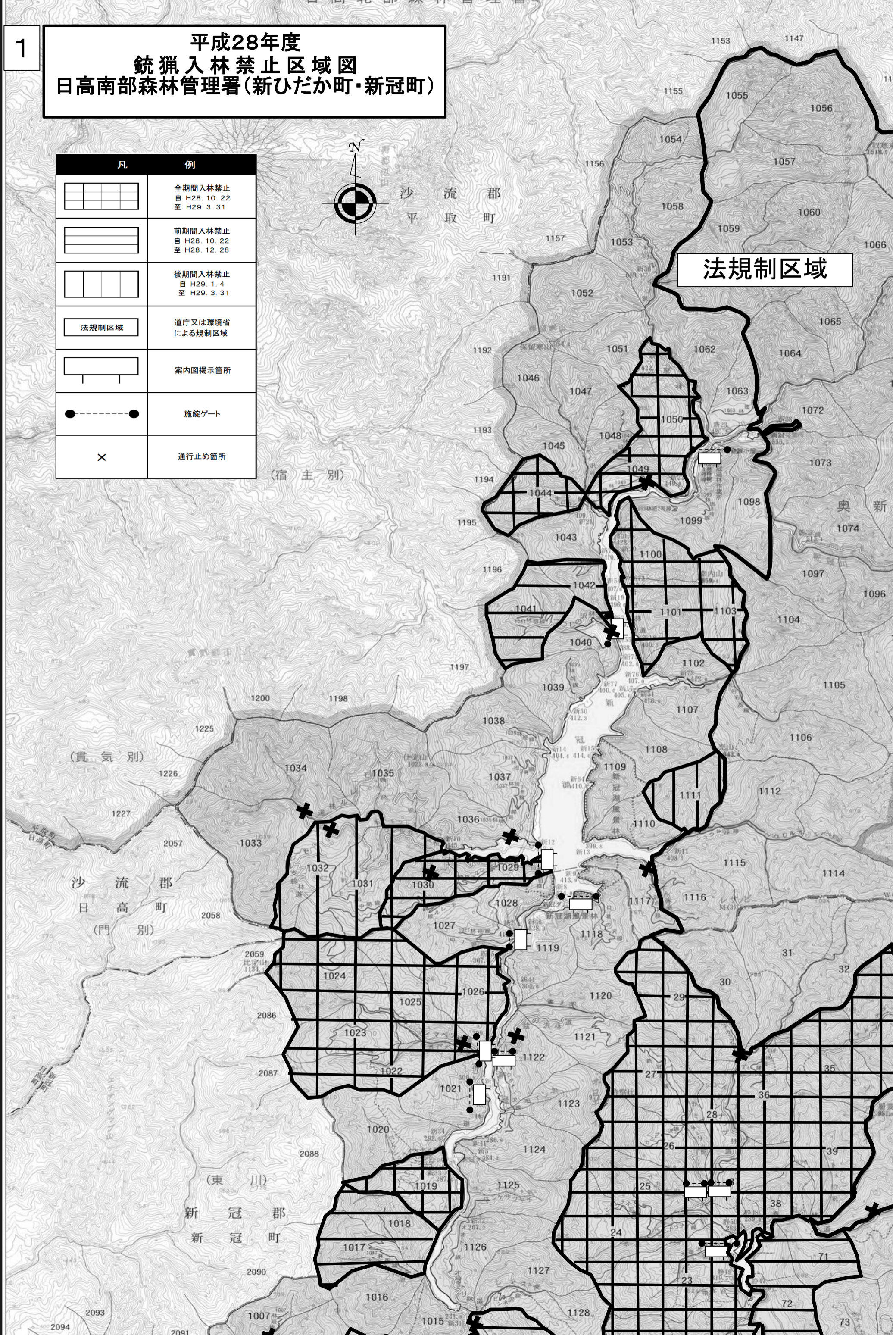
平成28年度  
銃猟入林禁止区域図  
日高南部森林管理署(新ひだか町・新冠町)

凡	例
	全期間入林禁止 自 H28. 10. 22 至 H29. 3. 31
	前期間入林禁止 自 H28. 10. 22 至 H28. 12. 28
	後期間入林禁止 自 H29. 1. 4 至 H29. 3. 31
	道庁又は環境省 による規制区域
	案内図揭示箇所
	施錠ゲート
	通行止め箇所



沙流郡  
平取町

法規制区域



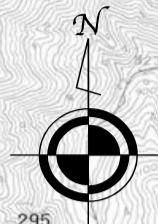
(宿主別)

(貴気別)

沙流郡  
日高町  
(門別)

(東川)  
新冠郡  
新冠町

平成28年度  
銃猟入林禁止区域図  
日高南部森林管理署(新ひだか町・新冠町)



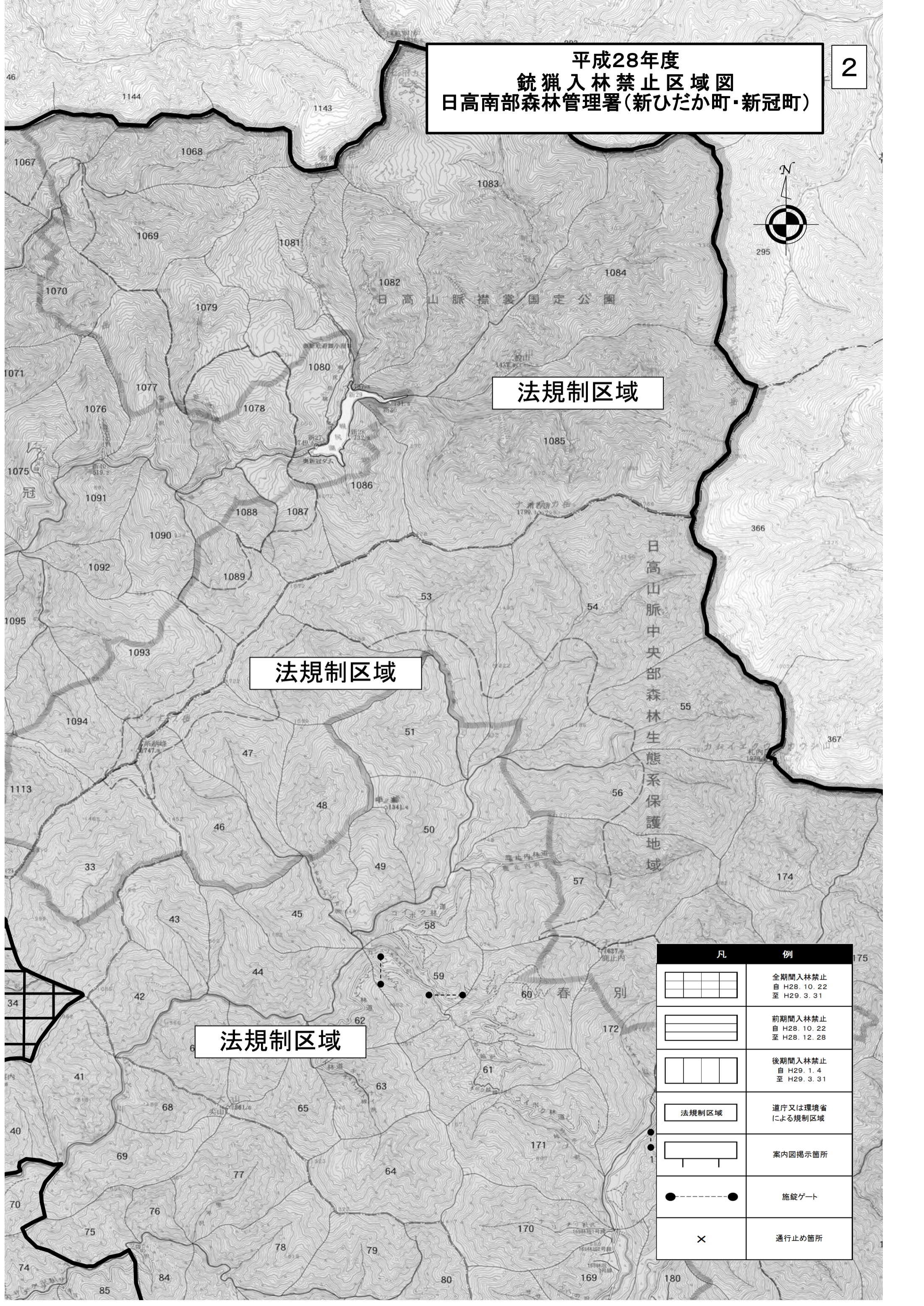
法規制区域

法規制区域

法規制区域

日高山脈中央部森林生態系保護地域

凡	例
	全期間入林禁止 自 H28. 10. 22 至 H29. 3. 31
	前期間入林禁止 自 H28. 10. 22 至 H28. 12. 28
	後期間入林禁止 自 H29. 1. 4 至 H29. 3. 31
	道庁又は環境省 による規制区域
	案内図揭示箇所
	施錠ゲート
	通行止め箇所





3

平成28年度  
銃猟入林禁止区域図  
日高南部森林管理署(新ひだか町・新冠町)

凡	例
	全期間入林禁止 自 H28. 10. 22 至 H29. 3. 31
	前期間入林禁止 自 H28. 10. 22 至 H28. 12. 28
	後期間入林禁止 自 H29. 1. 4 至 H29. 3. 31
	法規制区域 道庁又は環境省 による規制区域
	案内図掲示箇所
	施錠ゲート
	通行止め箇所



2016年10月1日現在



法規制区域

平成28年度  
銃猟入林禁止区域図  
日高南部森林管理署(新ひだか町・新冠町)

4

日高郡  
新ひだか町  
(三石)



凡	例
	全期間入林禁止 自 H28. 10. 22 至 H29. 3. 31
	前期間入林禁止 自 H28. 10. 22 至 H28. 12. 28
	後期間入林禁止 自 H29. 1. 4 至 H29. 3. 31
	道庁又は環境省 による規制区域
	案内図掲示箇所
	施錠ゲート
	通行止め箇所

