銃猟入林禁止区域図

網走西部森林管理署西紋別支署（紋別市）NO.1

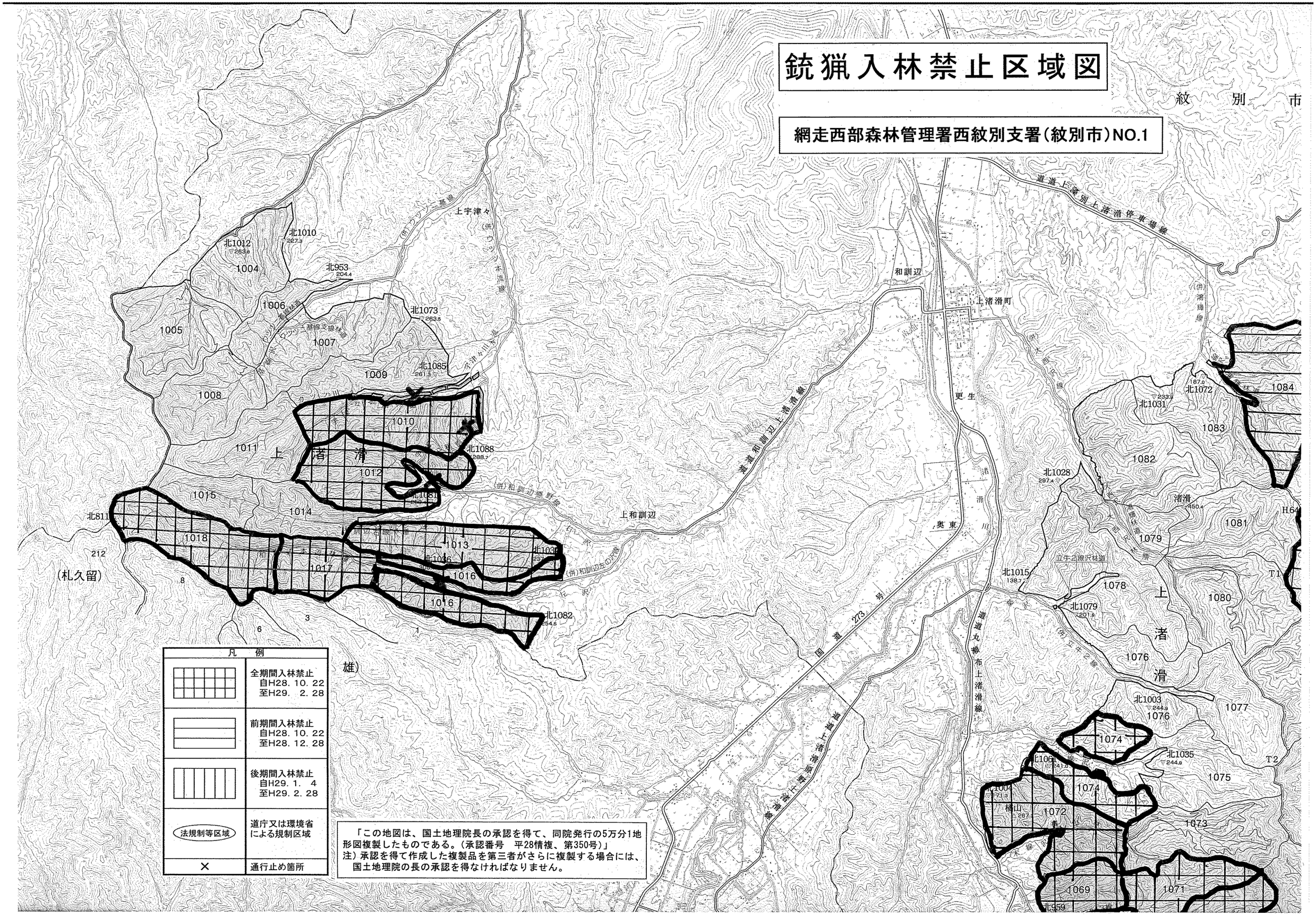

「この地図は、国土地理院長の承認を得て、同院発行の5万分1地形図複製したものである。（承認番号　平28情複、第350号）」
注）承認を得て作成した複製品を第三者がさらに複製する場合には、国土地理院の長の承認を得なければなりません。

銃猟入林禁止区域図

網走西部森林管理署西紋別支署（紋別市）NO.2

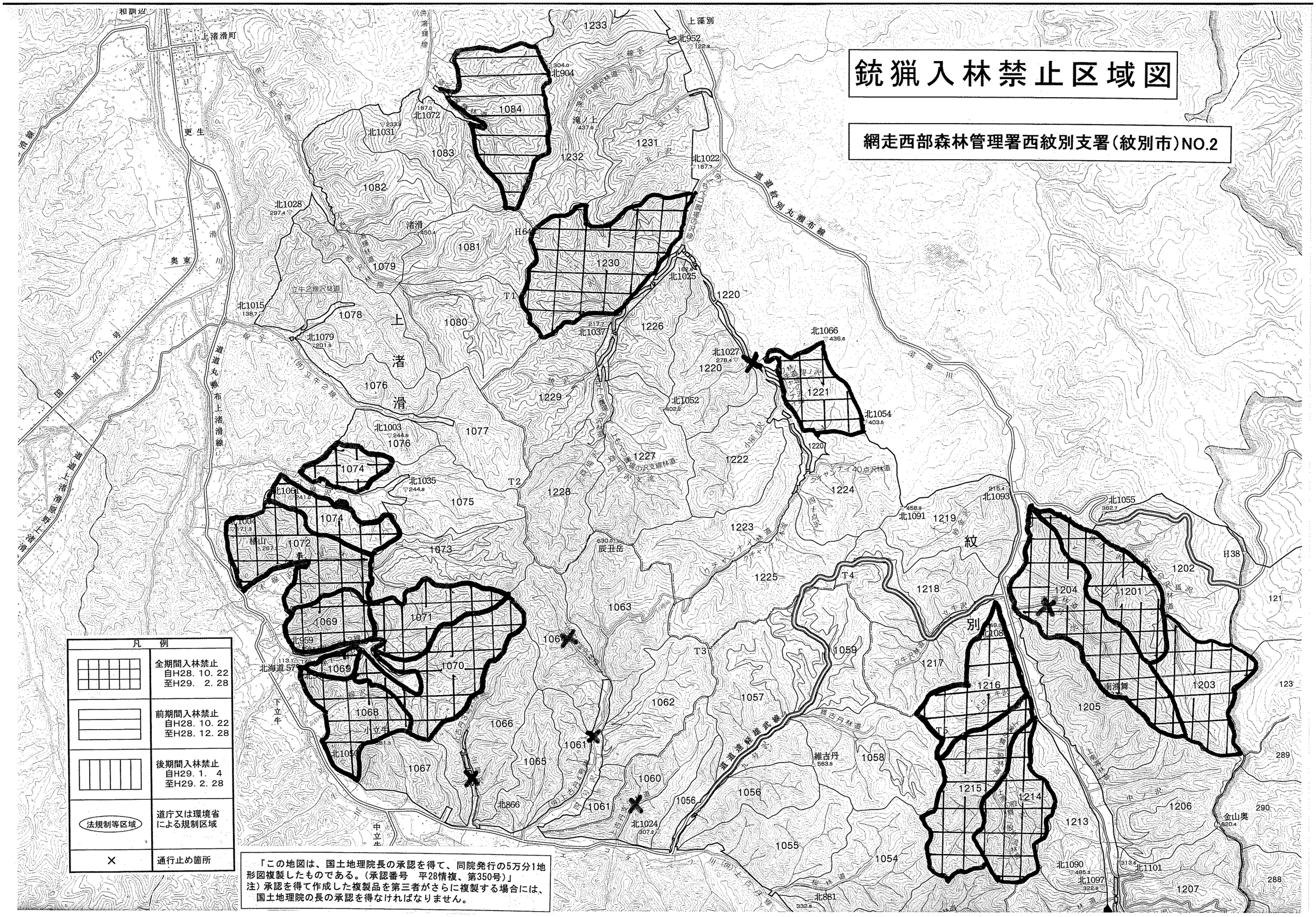

「この地図は、国土地理院長の承認を得て、同院発行の5万分1地形図複製したものである。（承認番号　平28情複、第350号）」
注）承認を得て作成した複製品を第三者がさらに複製する場合には、国土地理院の長の承認を得なければなりません。

銃猟入林禁止区域図

網走西部森林管理署西紋別支署（紋別市）NO.3

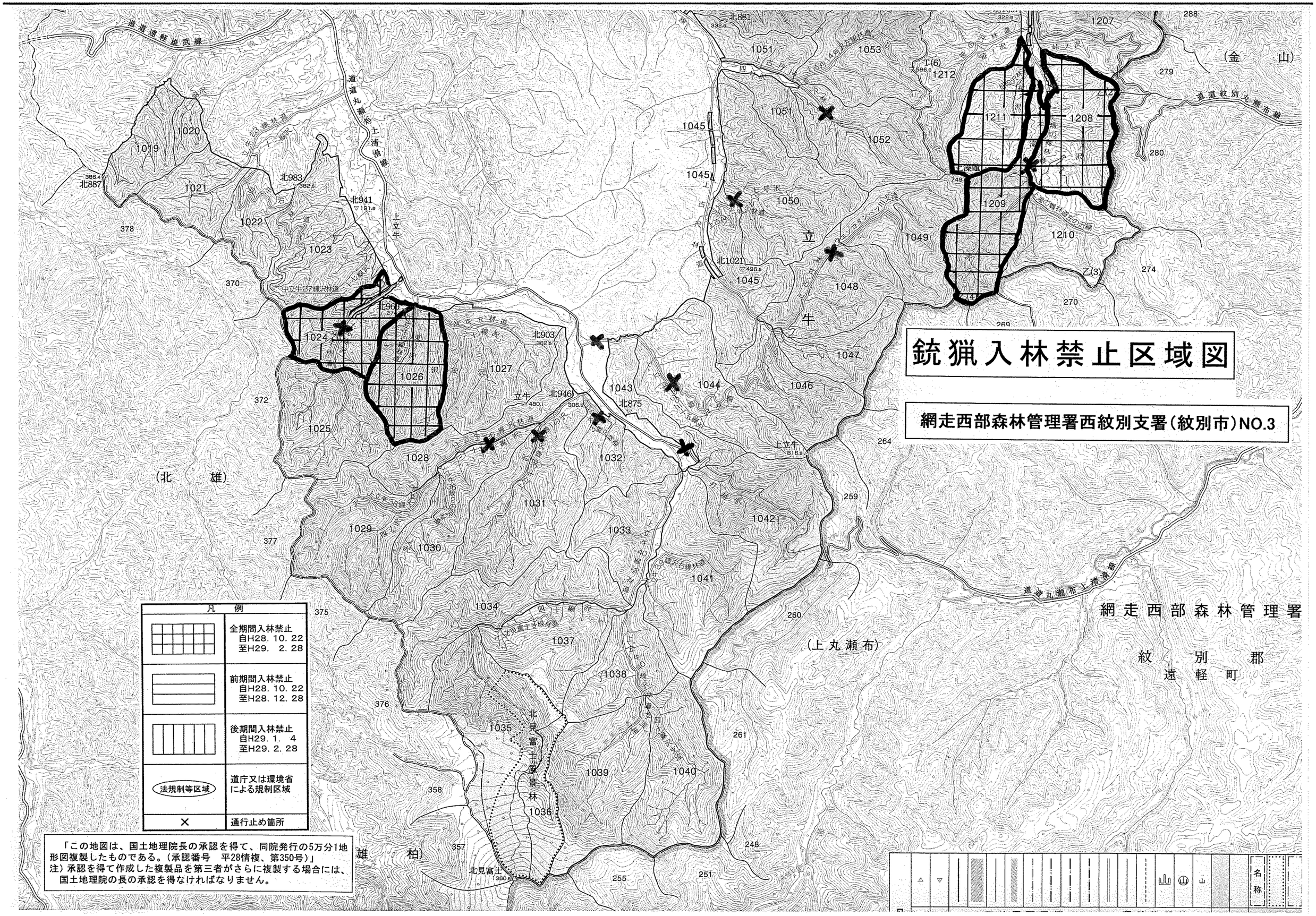

「この地図は、国土地理院長の承認を得て、同院発行の5万分1地形図複製したものである。（承認番号　平28情複、第350号）」
注）承認を得て作成した複製品を第三者がさらに複製する場合には、国土地理院の長の承認を得なければなりません。