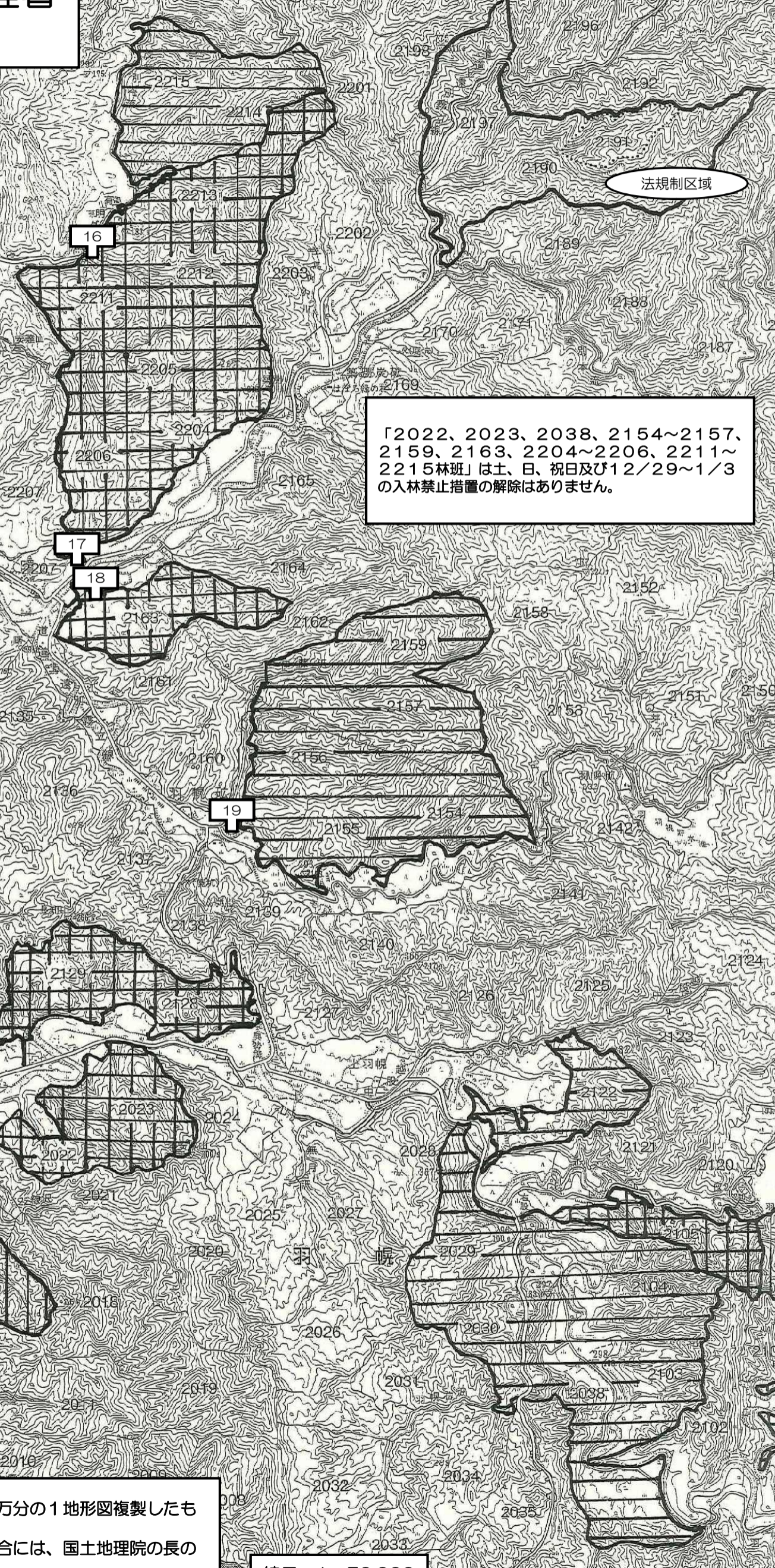



銃猟入林禁止区域図

留萌北部森林管理署
(羽幌町)



「2022、2023、2038、2154~2157、2159、2163、2204~2206、2211~2215林班」は土、日、祝日及び12/29~1/3の入林禁止措置の解除はありません。

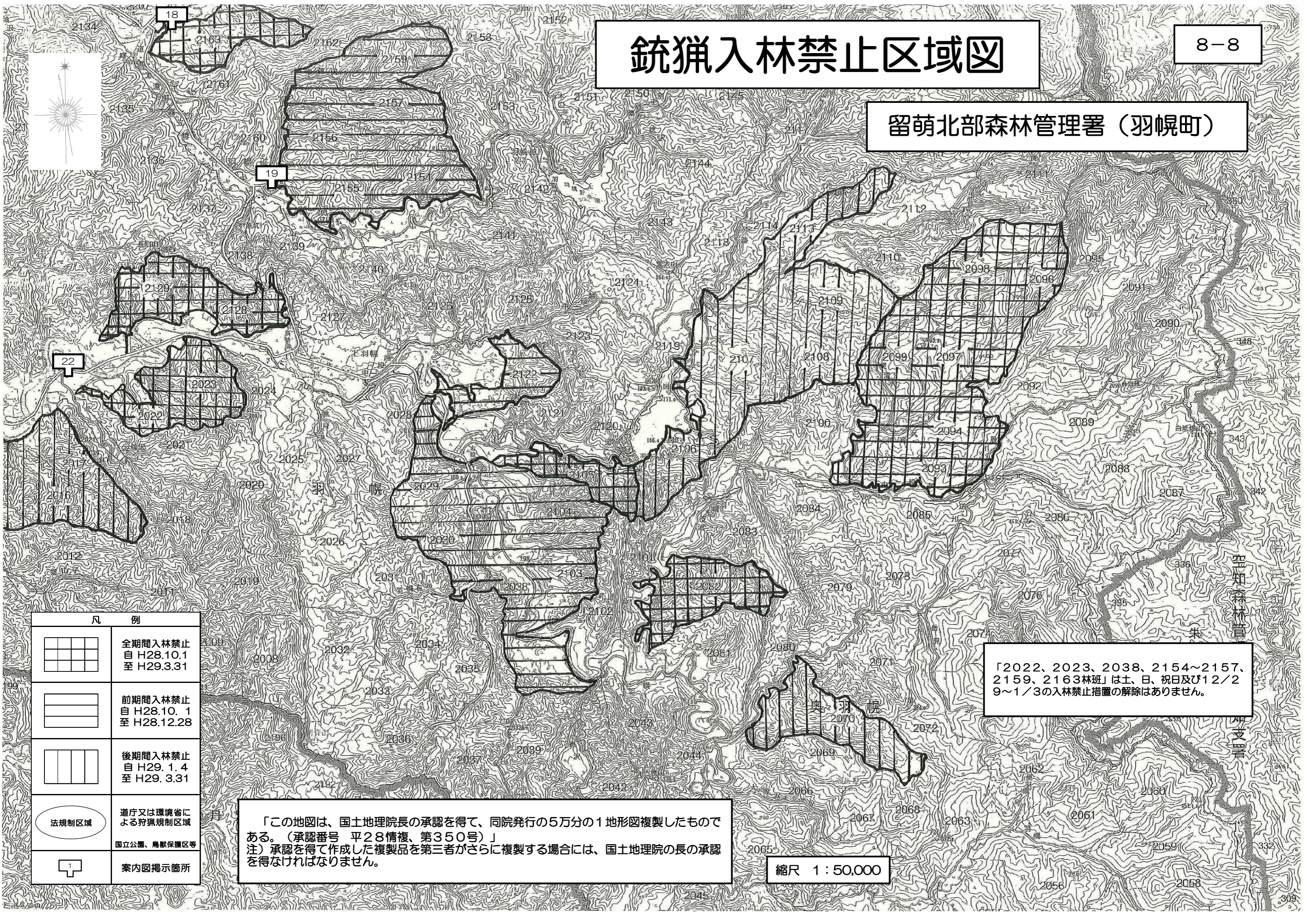
凡 例	
	全期間入林禁止 自 H28.10.1 至 H29.3.31
	前期間入林禁止 自 H28.10.1 至 H28.12.28
	後期間入林禁止 自 H29.1.4 至 H29.3.31
	道庁又は環境省による狩猟規制区域 国立公園、鳥獣保護区等
	案内図揭示箇所

「この地図は、国土地理院長の承認を得て、同院発行の5万分の1地形図複製したものである。(承認番号 平28情複、第350号)」
注) 承認を得て作成した複製品を第三者がさらに複製する場合には、国土地理院の長の承認を得なければなりません。

縮尺 1:50,000

銃猟入林禁止区域図

留萌北部森林管理署（羽幌町）



凡 例	
	全期間入林禁止 自 H28.10.1 至 H29.3.31
	前期間入林禁止 自 H28.10.1 至 H28.12.28
	後期間入林禁止 自 H29.1.4 至 H29.3.31
	道庁又は環境省による狩猟規制区域 国立公園、鳥獣保護区等
	案内図掲示箇所

「この地図は、国土地理院長の承認を得て、同院発行の5万分の1地形図複製したものである。（承認番号 平28情複、第350号）」
 注）承認を得て作成した複製品を第三者がさらに複製する場合には、国土地理院の長の承認を得なければなりません。

「2022、2023、2038、2154～2157、2159、2163林班」は土、日、祝日及び12/29～1/3の入林禁止措置の解除はありません。

縮尺 1 : 50,000