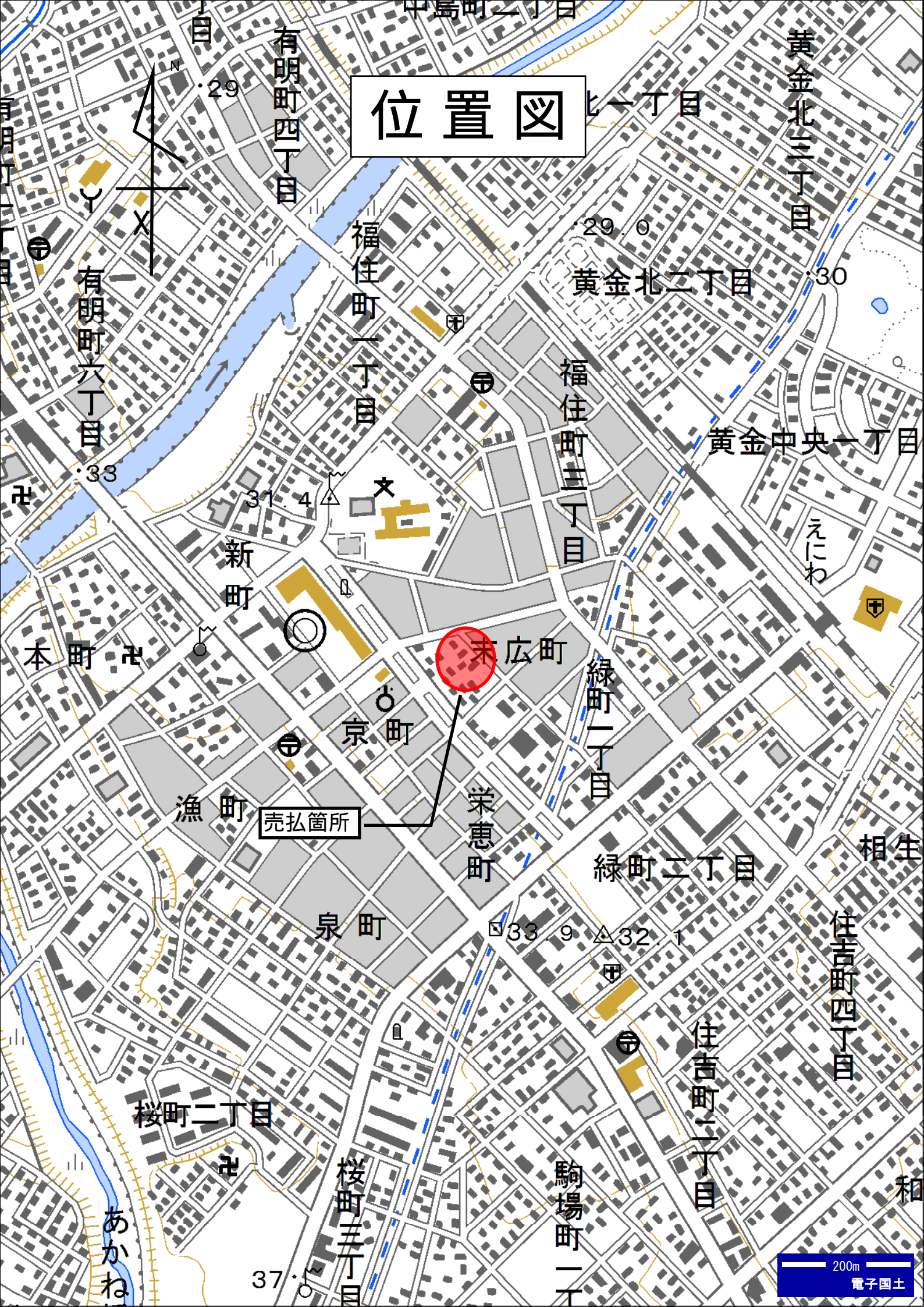


物 件 案 内

物件番号	1 - 3				
所在地	北海道恵庭市末広町129番6				
住居表示					
地目	宅地	面積 ^(注)	432.78 m ²		
接面道路の状況	北東側で幅員11mの舗装市道に接面している。				
法令に基づく制限	都市計画法	区域区分	都市計画区域		
		地域地区	用途地域	第1種住居地域	
			その他		
		建ぺい率	60 %		
		容積率	200 %		
		その他			
	私道の負担等に関する事項	私道負担の有無	無	負担の内容	
	道路後退の有無	無	負担の内容		
供給・排水施設の整備状況		接続の可否	備	考	
	電 気	可	接面道路に配線		
	公 営 上 水 道	可	接面道路に配管		
	公 共 下 水 道	可	接面道路に配管		
	都 市 ガ ス	否	プロパン可		
交通機関	・ JR千歳線「恵庭駅」から西方へ約0.6 km				
公共施設等	役 所	小 学 校	中 学 校		
	恵庭市役所	市立恵庭小学校	市立恵明中学校		
参考事項	<ul style="list-style-type: none"> ・ 本地は、恵庭森林事務所敷地として使用してきた土地です。 ・ 本地は更地です。 				
問い合わせ先	北海道森林管理局 国有林野管理課	〒064-8537 北海道札幌市中央区宮の森3条7丁目70番	:011-622-5250		
	石狩森林管理署	〒064-0809 北海道札幌市中央区南9条西23丁目1番10号	:011-563-6111		

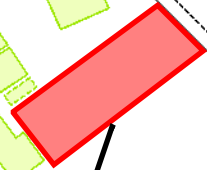
(注)： を付している面積は、台帳上の面積であり、実測後変更することがあります。

位置図

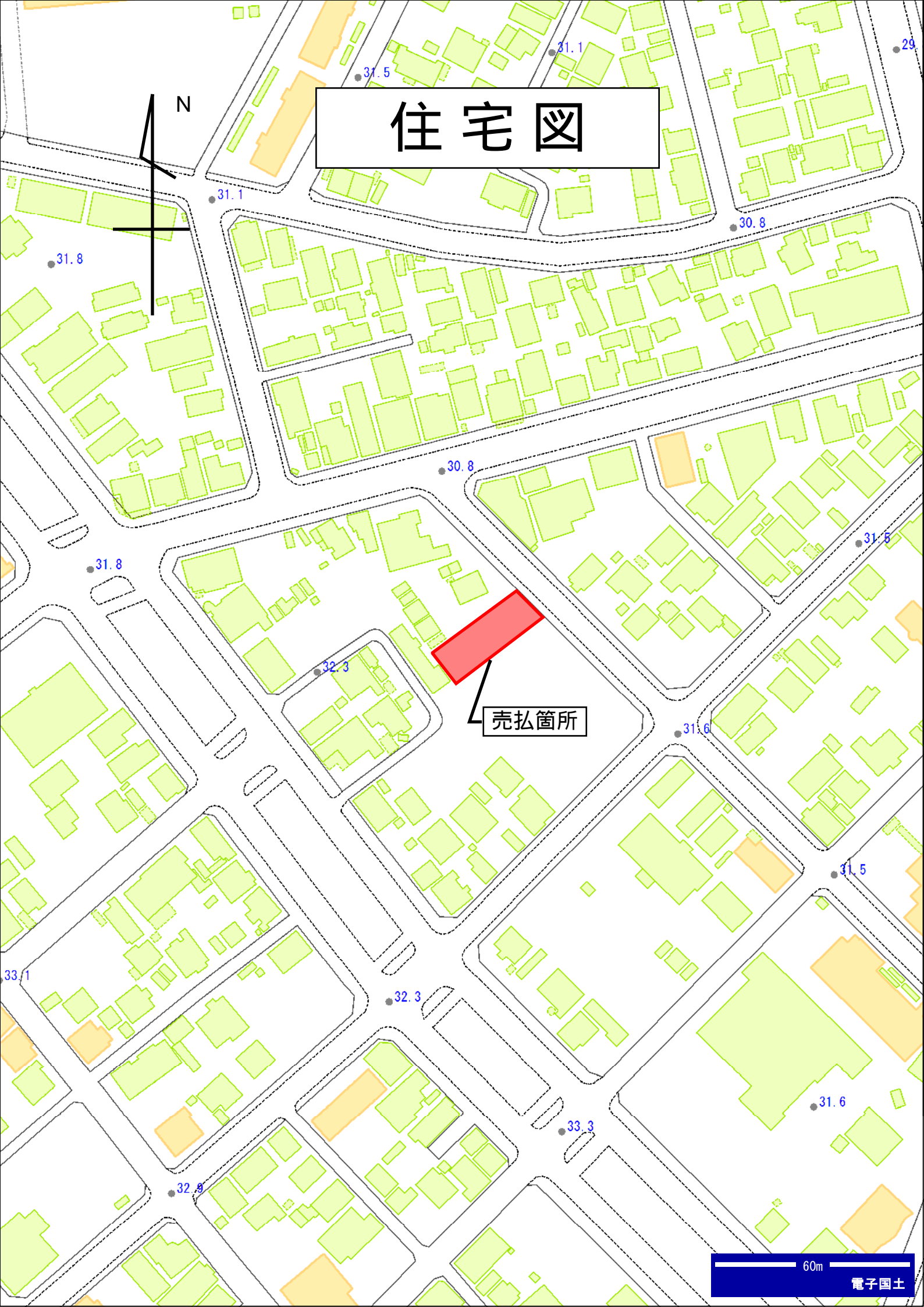


売払箇所

住宅図



売払箇所



地図番号	境界標の種類及び筆界点の記号又は点名		
	種類	土地家屋調査士専用標	コンクリート標 金属標
Q ¹⁰ 14-4	既設		1402, 1403, 1404
	新設		N1, N2
与点の種類	イ. 公共基準点	ロ. 図根点	ハ. 登記基準点 二.



地番	129-1 -6
土地の所在	恵庭市末広町

土地積測量図

地図書入れ済

与点の座標値 (世界測地系)

測点名	X座標	Y座標	摘要
215-2K	-123989.130	-54670.800	地籍図根三角点
216-3S	-123925.869	-54747.546	地籍図根三角点
311-1K	-123962.343	-54709.034	地籍図根三角点

座標求積表 (世界測地系)

地番	(2) 129-6		
測点	X _n	Y _n	(X _{n+1} - X _{n-1}) Y _n
N2	-123955.130	-54718.753	465547.1505240
N1	-123972.765	-54747.309	1528654.3618980
1405	-123983.052	-54740.207	-465729.6811560
1402	-123964.257	-54709.772	-1527606.2537840
		倍面積	865.5774820
		面積	432.7887410
		地積	432.78 m ²

地番	(1) 129-1		
測点	X _n	Y _n	(X _{n+1} - X _{n-1}) Y _n
1403	-123940.714	-54732.938	-121233.4576700
1404	-123952.915	-54761.014	1755145.2597140
N1	-123972.765	-54747.309	121265.2894350
N2	-123955.130	-54718.753	-1753790.7524030
		倍面積	1386.3390760
		面積	693.1695380
		地積	693.16 m ²

合計 1125.9582790



官公署証明番号 平成 年 月 日

作製者 札幌市豊平区月寒西1条4丁目1番 土地家屋調査士 中川達三 (平成19年7月2日作製)



申請人 農林水産省所管不動産登記曝話 石狩森林管理署長 小合信七

1 / 500

(札幌土地家屋調査士会用紙)

H17. 8. 300 K

これは図面の写しである。
平成19年8月9日
札幌法務局恵庭出張所
登記官 佐藤 昭
(複写機により作成)

