令和５年度
狩猟に伴う車両入林禁止措置等の変更のお知らせ

| 森林管理署名 | 変更の種類 | 変更対象林道名<br>（林道入口からの通行可能路線） | 当初計画 | 変更後 | 変更の理由 |
|---|---|---|---|---|---|
| 石狩森林管理署（浜益） | 車両入林禁止の解除（車両入林に伴うダイヤル錠の番号周知） | 群別林道（3.3㎞まで） | 通行不可 | 通行可 | 落葉が進み、草本類も枯れ、見通しが効くようになったため。 |
| 石狩森林管理署（厚田） | | 小松の沢林道（5.5㎞まで） | 同上 | 同上 | |
| 石狩森林管理署（小樽内） | | 上平沢林道（2.0㎞まで） | 同上 | 同上 | |
| 石狩森林管理署（恵庭） | | 金山林道（3.0㎞まで） | 同上 | 同上 | |
| 石狩森林管理署（恵庭） | | 下金山第一林道（2.4㎞まで） | 同上 | 同上 | |
| 石狩森林管理署（恵庭） | | 下金山林道（0.7㎞まで） | 同上 | 同上 | |
| 石狩森林管理署（恵庭） | | オリンピック２号作業道（2.3㎞まで） | 同上 | 同上 | |
| 石狩森林管理署（赤井川） | | 青木沢林道（1.9㎞まで） | 同上 | 同上 | |
| 石狩森林管理署（銀山） | | ツプタナイ林道（1.7㎞まで） | 同上 | 同上 | |
| 石狩森林管理署（銀山） | | 第２丸山林道（2.3㎞まで） | 同上 | 同上 | |
| 石狩森林管理署（銀山） | | 大黒沢林道（2.5㎞まで） | 同上 | 同上 | |

※令和５年１０月２８日より通行可とする上記林道等のダイヤル錠の番号については、石狩森林管理署（電話：011-622-5111）に問合せし確認してください。
※決壊・落石等により車両通行できない箇所については、トラロープ等で通行止めの表示をしています。
※上記林道等の付近において当署職員等が急遽、事業を行う場合は、「狩猟入林禁止」看板やパイロン等により表示しますので立ち入らないようにご協力お願いします。

## 群別林道

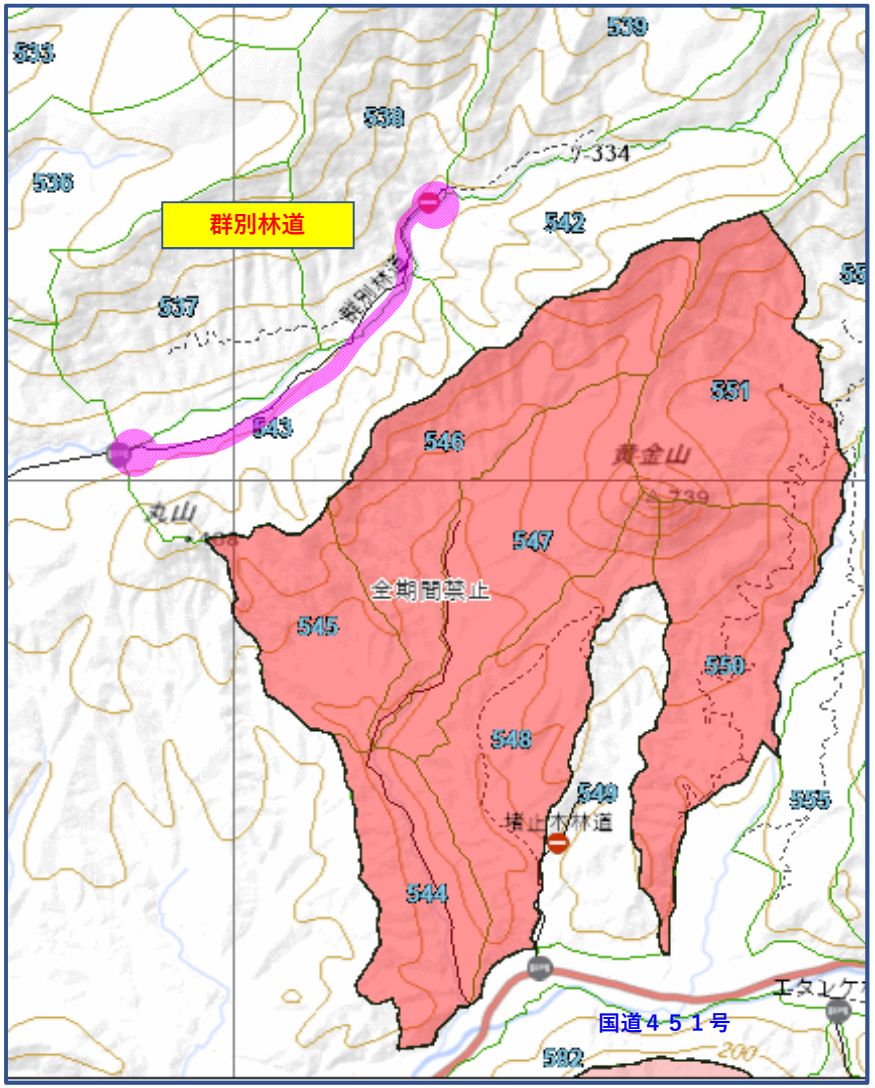
群別林道
群別林道
黄金山
丸山
全期間禁止
堵止木林道
国道４５１号
533
538
539
536
537
542
543
546
551
547
545
550
548
549
555
544
502

## 小松の沢林道

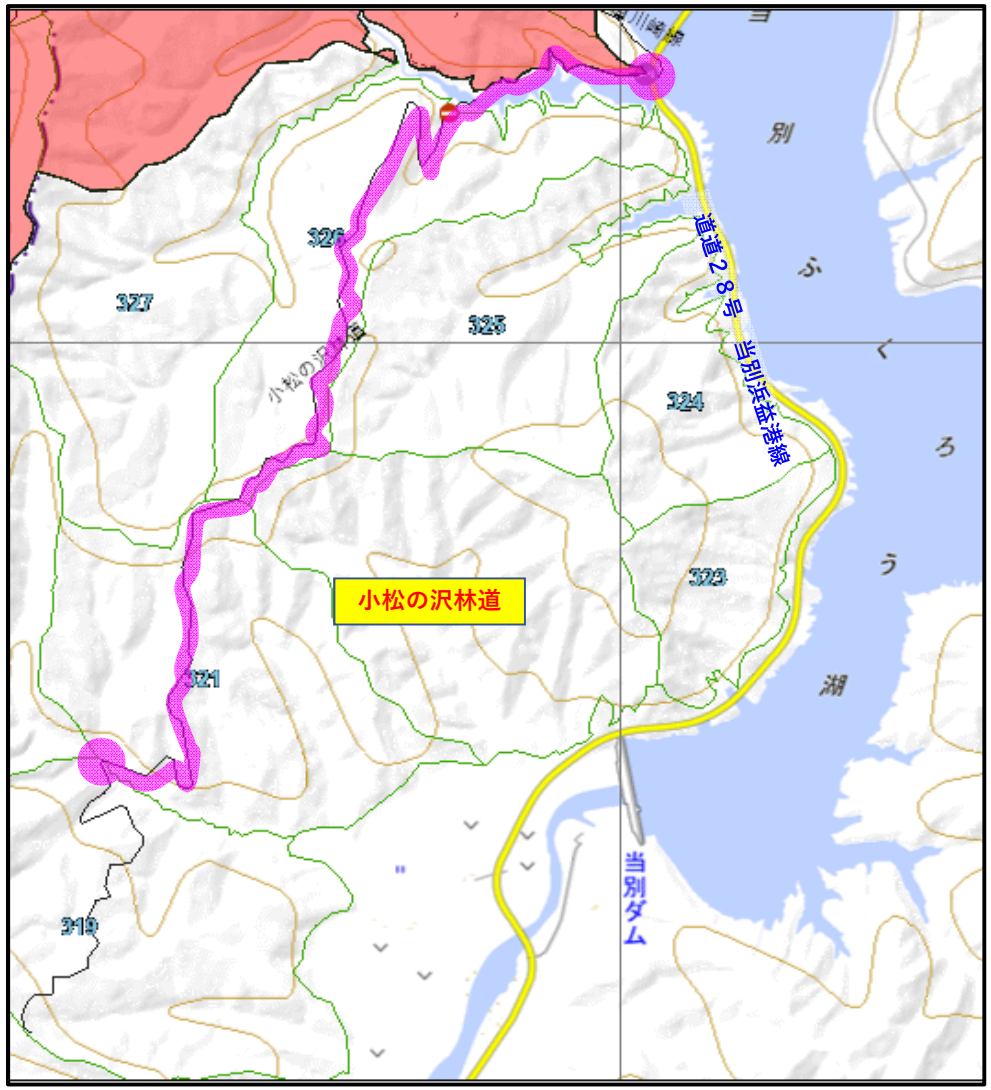
小松の沢林道
道道２８号
当別浜益港線
当別ダム
ふくろう湖
326
327
325
324
323
321
319

## 上平沢林道

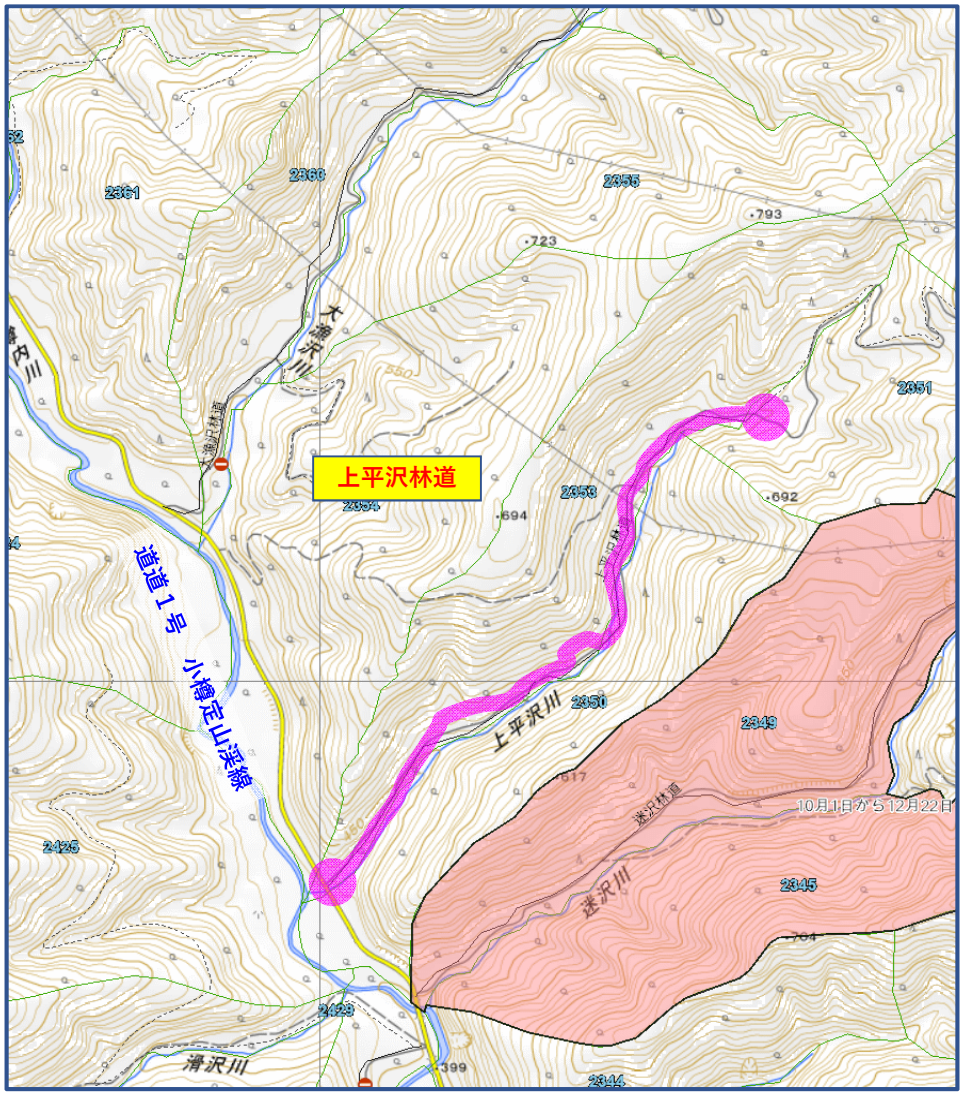
上平沢林道
道道1号
小樽定山渓線
上平沢川
迷沢川
滑沢川
10月1日から12月22日

## 青木沢林道

青木沢林道
赤井川村
青木沢川
村道　小樽沢線
小樽川
常盤貯水池

# 金山林道・下金山第一林道・下金山林道・ｵﾘﾝﾋﾟｯｸ２号作業道

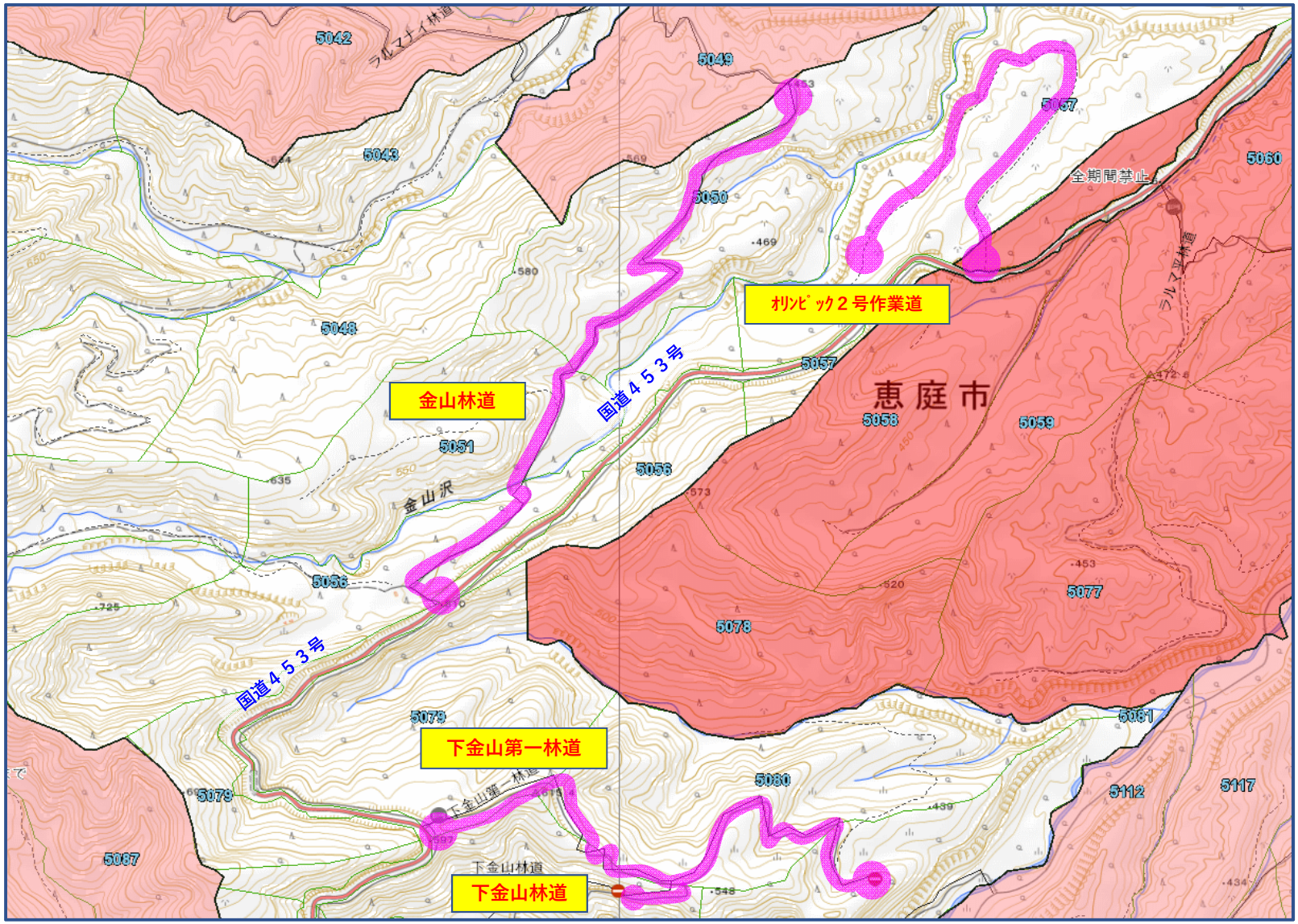

# ツプタナイ・第２丸山林道

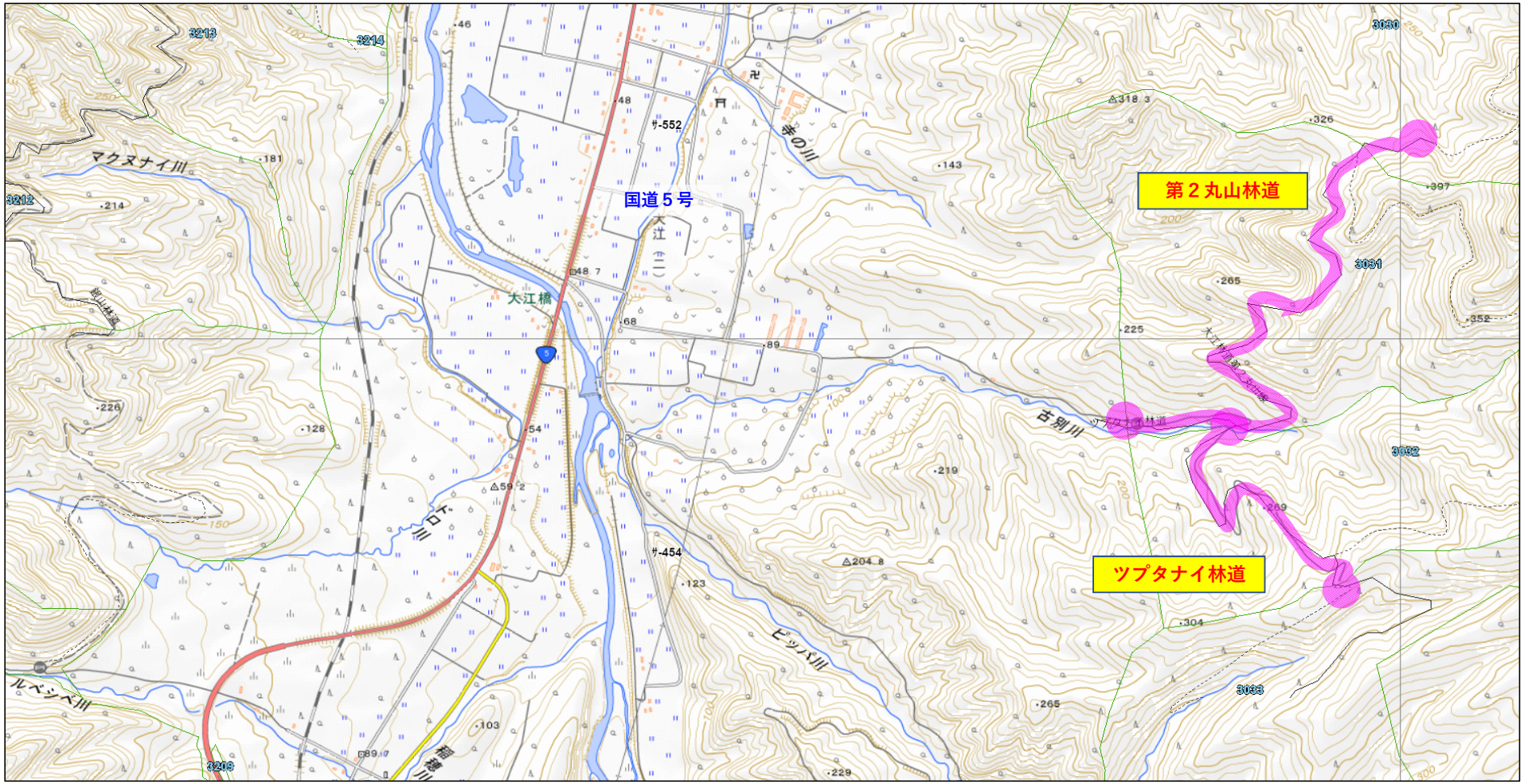
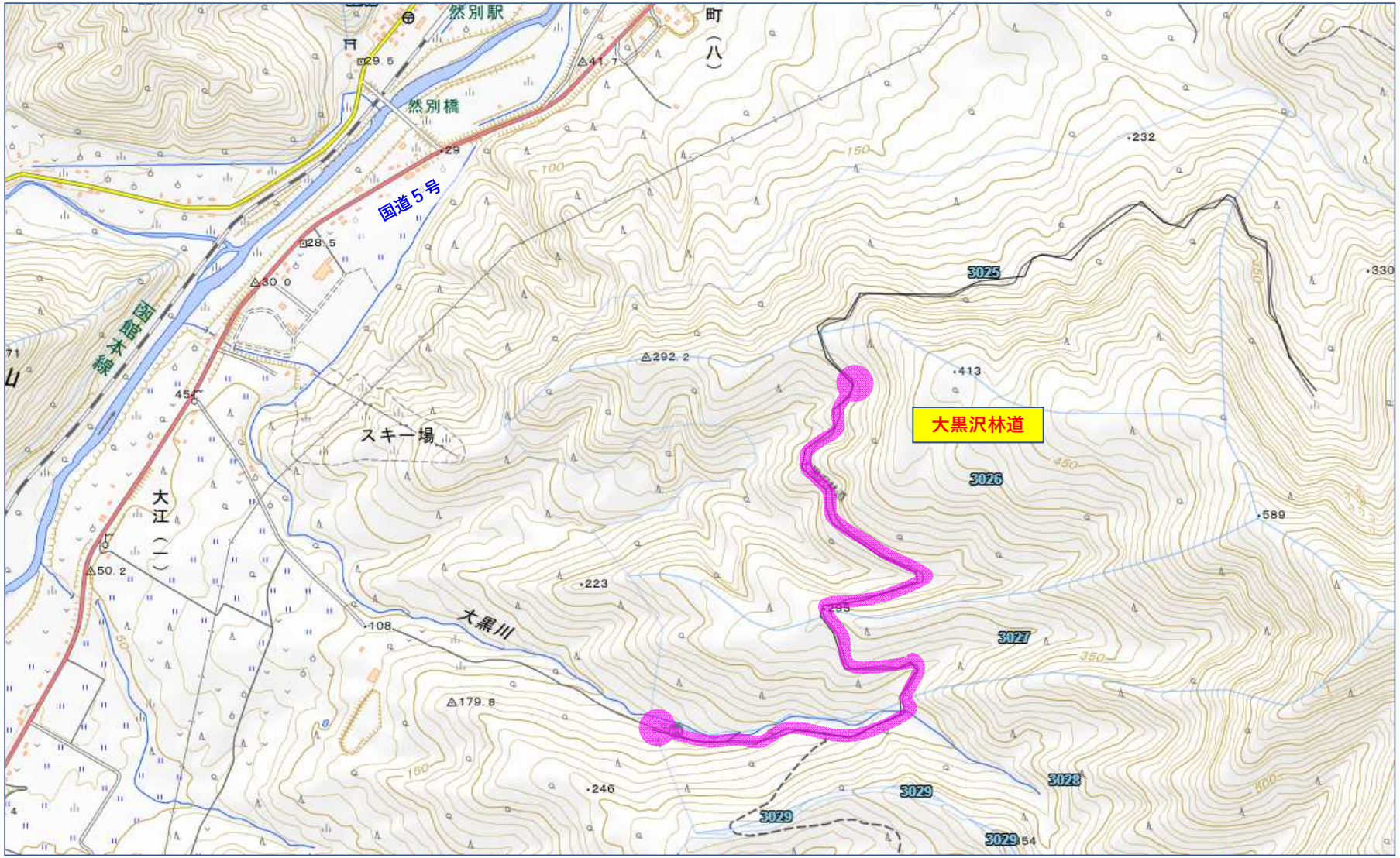
# 大黒沢林道