

# 国有林おさんぽMAP (東信3)

## 軽井沢 竜返しの滝コース

～木々のトンネルをのんびりと～

至 白系の滝・峰の茶屋

東信森林管理署


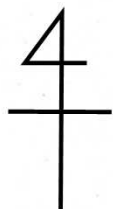



至 白系の滝  
道標 (右へ)

休憩所



竜返しの滝



駐車場

奥にスタート・ゴール地点

バス停 (小瀬温泉)



至 三笠・旧軽井沢

白系ハイランドウェイ



白系HW料金所  
料金：400円

駐車場から往復距離 約1.0km  
所要時間 約30分 (→の順でおさんぽ)  
歩数 約1500歩  
(177cm 50代男性の一例)  
※売店・トイレなし

★ スタート・ゴール地点  
--- おさんぽルート

